

СОГЛАСОВАНО

Начальник Лепельской районной инспекции природных ресурсов и охраны окружающей среды




О.В. Банцеева
(инициалы, фамилия)

14 ноября 2025 г.

СОГЛАСОВАНО

Главный государственный врач
ГУ «Лепельский районный центр гигиены и эпидемиологии»



(подпись) (инициалы, фамилия)

М.П. 20 ноября 2025 г.

СХЕМА

обращения с коммунальными отходами,
Лепельский районный исполнительный комитет
(полное наименование местного исполнительного и распорядительного органа)

Сведения о местном исполнительном и распорядительном органе:

юридический адрес: 211174, Витебская область, г. Лепель, ул. Ленинская, 6
телефон, факс: 8(02132) 6-70-46, факс 8 (02132) 3-49-97.

Краткая характеристика населенных пунктов и объектов, расположенных на территории местного исполнительного и распорядительного органа:

количество населенных пунктов	225
численность населения, в том числе сельских жителей	30255 (13255)
количество садоводческих товариществ	4
количество дачных кооперативов	0
количество гаражных кооперативов	17
количество мест погребения	136
количество зон отдыха на водных объектах	5
количество зон и мест рекреации	5
количество мест сбора и временного хранения отходов	5620
в том числе:	
контейнерных площадок	154
контейнеров для сбора смешанных коммунальных отходов	3223
контейнеров для раздельного сбора коммунальных отходов	2240
количество пунктов приема (заготовки) вторичных материальных ресурсов	1
количество центров для раздельного сбора коммунальных отходов	0
количество объектов захоронения коммунальных отходов	1
количество объектов сортировки	1

Директор КУПП «Боровка»
(должность руководителя)

(подпись)

А.Л. Болотник
(инициалы, фамилия)

М.П. 14 ноября 2025 года

Утверждена Решением Лепельского РИК № 1471 от 25.11.2025
(номер и дата решения местного исполнительного и распорядительного органа)

Внесены изменения _____
(номер и дата решения местного исполнительного и распорядительного органа)

Оглавление

Введение	3
Список терминов	4
Раздел 1. Порядок сбора и удаления коммунальных отходов, образующихся на территории г.Лепеля и Лепельского района.....	8
1.1. Общее описание порядка сбора и удаления коммунальных отходов, образующихся на территории г.Лепеля и Лепельского района.....	8
1.2. Накопление твердых коммунальных отходов и вторичных материальных ресурсов на территории г.Лепеля и Лепельского района.....	19
1.3. Периодичность вывоза коммунальных отходов на захоронение, обезвреживание, разделение по видам (сортировку), обезвреживание, подготовку к использованию и использование.....	22
1.4. Количество мест временного хранения коммунальных отходов с указанием их месторасположения, количества установленных контейнеров для накопления коммунальных отходов, в том числе для отдельного сбора коммунальных от.....	24
1.5. Закрепление объектов захоронения коммунальных отходов за населенными пунктами.....	25
Раздел 2. Перспектива развития системы сбора и удаления коммунальных отходов. Предлагаемые мероприятия.....	31
2.1. Приобретение контейнеров для отдельного сбора вторичных материальных ресурсов типа «евроконтейнер».....	31
2.2. Приобретение контейнеров для сбора крупногабаритных отходов.....	32
2.3. Техническое обоснование приобретения контейнеров 1.1 м.куб. для сбора ВМР.....	33
Раздел 3. Информирование потребителей об обращении с коммунальными отходами.....	37
Раздел 4. Карта-схема обращения с коммунальными отходами.....	38
Приложения к разделу «Порядок сбора и удаления коммунальных отходов».....	39
Порядок обращения с отдельными видами коммунальных отходов, подлежащими специальной системе сбора.....	40
Отходы металла.....	40
Ртутьсодержащие отходы. Отходы элементов питания. Отходы электрического и электронного оборудования.....	41
Сведения об адресах мест сбора отходов отработанных элементов питания (батареек) ртутьсодержащих ламп.....	43
Изношенные шины. Отработанные масла.....	44
Отходы лекарственных средств.....	44
Порядок сбора, вывоза и переработки строительных отходов.....	45
Порядок сбора, вывоза и переработки крупногабаритных отходов.....	46
Порядок сбора отходов от сезонной санитарной уборки и растительных отходов.....	47
Порядок сбора и вывоза отходов, образовавшихся у садоводческих товариществ и гаражных кооперативов.....	47
Порядок сбора и вывоза отходов с зон массового отдыха.....	47
Порядок сбора и вывоза отходов, образующихся у арендаторов помещений.....	49
Порядок сбора и вывоза отходов, образующихся у арендаторов озер.....	51
Порядок сбора и вывоза отходов, образующихся от уборки мест гражданских захоронений.....	52
Порядок сбора и вывоза отходов от остановочных пунктов.....	56
Порядок и способы сбора отходов бумаги и картона, стекла, пластмасс.....	60
Перечень пунктов приема (заготовки) вторичных материальных ресурсов.....	61
Приложения к разделу «Информирование потребителей об обращении с коммунальными отходами».....	62
Макеты информационных материалов для работы с населением по вопросам отдельного сбора твердых коммунальных отходов.....	63
Приложения к разделу «Карта-схема обращения с коммунальными отходами».....	67
Маршрутные графики движения мусоровозов с карт-схемами движения.....	68
Карт-схема расположения объекта захоронения, объекта сортировки коммунальных отходов, пункта приема (заготовки).....	234

Введение

Актуальность проблемы негативного влияния отходов производства и потребления на объекты окружающей природной среды и состояние здоровья населения обусловлена их повседневным образованием, многотоннажностью, состоянием мест их складирования и возможностью их



утилизации. Отходы и места их складирования и захоронения представляют токсикологическую и эпидемиологическую опасность. Все это и не только, требует совершенствования существующей системы обращения с отходами, создание новых условий их максимального вовлечения в гражданский оборот в качестве вторичных материальных ресурсов, снижение вредного воздействия отходов на окружающую среду.

Настоящей схемой обращения с коммунальными отходами (далее – Схема) определен порядок сбора и удаления коммунальных отходов, который обеспечивает:

- сбор всех образующихся коммунальных отходов с учетом их происхождения, возможности использования, количества и размеров;
- доступность системы сбора коммунальных отходов для населения;
- предотвращение загрязнения коммунальными отходами окружающей среды;
- экономическую эффективность системы сбора и удаления коммунальных отходов;
- извлечение вторичных материальных ресурсов из состава коммунальных отходов с целью предотвращения их захоронения.

Настоящая схема определяет практические методы и способы сбора твердых коммунальных отходов и заготовки вторичного сырья, ориентированные, прежде всего, на 100% охват населения сбором твердых коммунальных отходов и развитие раздельного сбора ВМР. Схема построена на анализе фактической ситуации с твердыми коммунальными отходами (статистических данных, эффективности организационно-правового механизма управления, а также оценке эффективности применяемого технологического оборудования (контейнеры, сортировочная линия, пресса, транспорт для вывоза твердых коммунальных отходов и вторичных материальных ресурсов)).

Разработка данной Схемы проводилась в соответствии с законодательством об обращении с отходами, техническими нормативными правовыми актами, а также с учетом сложившейся практики обращения с коммунальными отходами на территории г.Лепеля и Лепельского района.

Список терминов

Вторичные материальные ресурсы – отходы, в отношении которых имеется возможность использования на территории Республики Беларусь.

Заготовка отходов – прием на возмездной или безвозмездной основе отходов, образующихся после утраты товарами и упаковкой потребительских свойств (далее – отходы товаров и упаковки), в целях их накопления и дальнейшей передачи на использование и (или) обезвреживание.

Захоронение отходов – изоляция отходов на объектах захоронения отходов в целях предотвращения вредного воздействия отходов, продуктов их взаимодействия и (или) разложения на окружающую среду, здоровье людей, имущество, не предусматривающая возможности их дальнейшего использования, обезвреживания.

Использование отходов (утилизация отходов) (далее – использование отходов) – применение отходов для производства продукции (переработка отходов), производства (выработки) электрической и (или) тепловой энергии (далее – энергия), выполнения работ (оказания услуг).

Коммунальные отходы – все отходы потребления, а также отходы производства, включенные в устанавливаемый Министерством жилищно-коммунального хозяйства перечень отходов производства, относящихся к коммунальным отходам.

Место временного хранения отходов – капитальное строение (здание, сооружение), его часть, специальное оборудование (контейнер и т.п.), иное место, предназначенные для временного хранения отходов.

Крупногабаритные отходы – отходы, которые из-за своих геометрических размеров, массы не могут помещаться в стандартные контейнеры.

Морфологический состав коммунальных отходов – процентное содержание массы компонентов, содержащихся в отходах: бумага, пищевые отходы, дерево, металл (черный и цветной), текстиль, кости, стекло, полимерные материалы, резина, мелкие отходы строительства и камни, прочие не классифицируемые части.

Обезвреживание отходов – деятельность, направленная на обработку, сжигание или уничтожение отходов иным способом, в том числе приводящая к уменьшению объема отходов и (или) ликвидации их опасных свойств (за исключением деятельности по захоронению отходов), не связанная с их использованием.

Обращение с коммунальными отходами – деятельность, связанная с образованием, сбором, перевозкой, хранением, использованием и

обезвреживанием коммунальных отходов.

Объект захоронения отходов – полигон, иное капитальное строение (здание, сооружение), предназначенные для захоронения отходов.

Отходы – вещества или предметы, образующиеся в процессе осуществления экономической деятельности, жизнедеятельности человека и не имеющие определенного предназначения по месту их образования либо утратившие свои потребительские свойства (отсутствует возможность использования веществ или предметов, относящихся к продукции, по первоначальному их предназначению), за исключением:

- веществ или предметов, образующихся и применяемых в качестве сырья в рамках одного и того же технологического процесса;

- веществ или предметов, образующихся в процессе производства продукции и в своем исходном состоянии соответствующих требованиям, предъявляемым к продукции;

- трупов (тел, останков) людей, животных.

Отходы потребления – отходы, образующиеся в процессе жизнедеятельности человека, не связанной с осуществлением экономической деятельности, в том числе отходы, образующиеся в потребительских кооперативах и садоводческих товариществах, а также смет, образующийся на землях общего пользования.

Отходы производства – отходы, образующиеся в процессе осуществления юридическими лицами и индивидуальными предпринимателями (далее, если не указано иное, – субъекты хозяйствования) экономической деятельности (производства продукции, производства (выработки) энергии, выполнения работ (оказания услуг)).

Отходы элементов питания – отходы, представленные гальваническими элементами, аккумуляторами разных типов, в том числе отработанные аккумуляторы, эксплуатируемые в транспорте.

Отходы бытовой техники – отходы крупной бытовой техники, отходы мелкой бытовой техники, отходы оргтехники.

Отходы мелкой бытовой техники – отходы, представленные пылесосами, микроволновыми печами, кухонными комбайнами и другими изделиями шириной, высотой, глубиной (габариты) менее чем 50x50x50 см, а также части этих изделий.

Отходы крупной бытовой техники – отходы, представленные холодильниками, морозильниками, стиральными машинами, газовыми плитами и другими изделиями габаритами более чем 50x50x50 см, а также отходы в виде частей этих изделий.

Отходы оргтехники – отходы, представленные компьютерами, ноутбуками, принтерами и другой оргтехникой, в том числе телефонами, смартфонами и другими подобными устройствами, а также отходы в виде частей этих изделий.

Отходы растительности – отходы от уборки газонов, цветников и

других объектов благоустройства, отходы от обрезки деревьев (исключая части стволов удаленных деревьев), кустов, отходы от проведения иных работ, представляющие собой растения либо их части.

Отходы ртутьсодержащих источников света – отходы, представленные люминесцентными трубками, компактными люминесцентными лампами, газоразрядными лампами и другими источниками света, содержащими в своем составе ртуть.

Перевозка отходов – перемещение отходов с использованием транспортного средства от места их отправления до места назначения, выполняемое на договорной основе или других законных основаниях, включая погрузку (налив) отходов, их выгрузку (слив), остановки, стоянки и любое время нахождения отходов в транспортном средстве, требующееся в соответствии с условиями перевозки.

Пищевые отходы - органические отходы, образующиеся при приготовлении пищи, остатки после потребления пищи, а также испорченные, негодные продукты питания без упаковки, образовавшиеся в домашних хозяйствах.

Планово-регулярная санитарная очистка – сбор и перевозка коммунальных отходов от объектов их образования к местам использования и (или) обезвреживания в соответствии с заключенными договорами по утвержденным планам и графикам с установленной периодичностью.

Полигон – это участок, обеспечивающий прием, складирование и хранение твердых коммунальных отходов, т.е. это комплекс природоохранных сооружений, предназначенный для изоляции и обезвреживания твердых коммунальных отходов.

Потребитель - юридическое или физическое лицо, использующее потребительскую тару по назначению.

Производитель отходов — юридическое лицо, индивидуальный предприниматель и физическое лицо, экономическая деятельность, жизнедеятельность которых приводит к образованию отходов.

Раздельный сбор отходов – процесс сбора отходов, обеспечивающий раздельное удаление из мест образования отходов образовавшихся отходов одного вида (вторичные материальные ресурсы, отходы для захоронения, крупногабаритные отходы и другое) и/или образовавшихся отходов одного наименования (пластмасса, картон, бумага, стекло и другое).

Санитарная очистка территории - мероприятия по сбору, разделению по видам и удалению коммунальных отходов в соответствии с требованиями законодательства об обращении с отходами.

Сбор отходов – накопление отходов в местах временного хранения отходов в целях последующего их удаления.

Собственник отходов – субъект хозяйствования, физическое лицо, приобретшие право владения, пользования и распоряжения отходами (включая образовавшиеся в результате их экономической деятельности, жизнедеятельности) в порядке, установленном настоящим Законом и гражданским законодательством.

Сортировка отходов – разделение по видам отходов потребления и отходов производства, подобных отходам жизнедеятельности населения, и извлечение из них вторичных материальных ресурсов и (или) подлежащих обезвреживанию отходов в целях их дальнейшей передачи на использование и (или) обезвреживание.



Удаление отходов – временное хранение отходов и передача их на заготовку, сортировку, использование, обезвреживание, захоронение и (или) долговременное хранение.

Учет отходов – система непрерывного документального отражения информации о количественных и качественных показателях отходов, а также об обращении с ними.

Хранение отходов – временное и (или) долговременное хранение отходов.

Обозначения и сокращения

ВМР - вторичные материальные ресурсы;

КГО - крупногабаритные отходы;

ТНПА - технические нормативные правовые акты;

ТКО - твердые коммунальные отходы.

Раздел 1. Порядок сбора и удаления коммунальных отходов, образующихся на территории г.Лепеля и Лепельского района.

1.1.Общее описание порядка сбора и удаления коммунальных отходов

Коммунальное унитарное производственное предприятие «Боровка» является основным оператором по обращению с отходами на территории г.Лепеля и Лепельского района. По состоянию на 01.11.2025 года население г.Лепеля и Лепельского района составляет 30255 человек, в том числе г. Лепеля – 17000 человек, сельских населенных пунктов – 13255 человек. Сведения о численности населения в разрезе сельских исполнительных комитетов представлены в Таблице 1. Информация о количестве проживающего населения предоставлена сельскими исполнительными комитетами и отделом статистики Лепельского района Главного статистического управления Витебской области.

Количество образования твердых коммунальных отходов (далее – ТКО) от населения на обслуживаемой территории за 12 месяцев 2024 года составило 5,2 тыс.тонн.

Производителями ТКО в г.Лепеле и Лепельском районе являются: население города и района, проживающее в жилых домах разной этажности, организации, учреждения и промышленные предприятия разных форм собственности, другие субъекты хозяйствования, в том числе садоводческие товарищества и гаражные кооперативы.

На территории, обслуживаемой Коммунальным унитарным производственным предприятием «Боровка» расположено девять сельских советов:

- Боровский сельсовет - 1 населенный пункт;
- Горский сельсовет - 19 населенных пунктов (в т.ч. 1 н.п. – отсутствуют проживающие);
- Каменский сельсовет - 31 населенный пункт (в т.ч. 2 н.п. – отсутствуют проживающие);
- Бобровский сельсовет - 34 населенных пункта (в т.ч. в 5 н.п. отсутствуют постоянно проживающие);
- Лепельский сельсовет - 42 населенных пункта(в т.ч. в 3 н.п. отсутствуют постоянно проживающие);
- Слободской сельсовет - 18 населенных пунктов (в т.ч. в 4 н.п. – отсутствуют постоянно проживающие);
- Стайский сельсовет – 44 населенных пункта (в т.ч. в 4 н.п. – отсутствуют постоянно проживающие);
- Домжерицкий сельсовет – 11 населенных пунктов;
- Волосовичский сельсовет – 24 населенных пункта (в т.ч. в 9 н.п. – отсутствуют постоянно проживающие).

➤ Город Лепель

Итого: 225 населенных пунктов, в том числе в 28 населенных пунктах отсутствуют граждане, проживающие на постоянной основе.

Наименование агрогородков на территории Лепельского района:

- ❖ Агрогородок Камень
- ❖ Агрогородок Старое Лядно
- ❖ Агрогородок Боброво
- ❖ Агрогородок Черейщина
- ❖ Агрогородок Горки
- ❖ Агрогородок Слобода
- ❖ Агрогородок Стаи
- ❖ Агрогородок Большой Полсвиж

Обслуживаемые объекты:

- 225 населенных пунктов, в том числе 28 населенных пунктов, в которых отсутствуют граждане, проживающие на постоянной основе;
- 4 садоводческих товарищества;
- 17 гаражных кооперативов;
- 154 оборудованные площадки для сбора и временного хранения отходов;
- 5 зон отдыха у воды;
- 136 ед. мест гражданских захоронений (кладбищ).

Вывоз ТКО на обслуживаемой территории осуществляется на основании заключенных договоров возмездного оказания услуг по вывозу отходов с юридическими и физическими лицами.

Сбор ТКО у абонентов ведется по двум категориям потребителей юридические лица и население, и организован следующим образом: посредством сбора через систему контейнерных площадок; подомовой объезд в секторе индивидуальной жилой застройки.

От предприятий, учреждений и организаций сбор отходов производства производится на основании заключенных договорных отношений в контейнеры, являющиеся их собственностью, установленные на специальных контейнерных площадках производителей отходов. Количество образования отходов производства от юридических лиц составляет около 2,7 тыс. тонн в год.

Таблица 1. Сведения о численности населения (в разрезе сельских исполнительных комитетов) и о количестве ТКО, образующихся за определенный промежуток времени

№ пп	Населенный пункт	Количество зарегистрированных (проживающих), чел.	Норматив образования отходов (для благоустроенного и неблагоустроенного фонда) на 1 чел.	Количество ТКО, м.куб. в год	Количество ТКО, м.куб.мес.
1	2	3	4	5	6
Бобровский сельский исполнительный комитет					
1	д.Батукалово	4	1,9	7,6	0,6
2	аг. Боброво	102	1,9	193,8	16,2
	аг. Боброво	176	2,1	369,6	30,8
3	д.Воропаевщина	5	1,9	9,5	0,8
4	д.Ворошки	12	1,9	22,8	1,9
5	д.Гарани	-	-	-	-
6	д.Горовые	4	1,9	7,6	0,6
7	д.Двор Суша	27	1,9	51,3	4,3
8	д.Демешково	5	1,9	9,5	0,8
9	д.Долгое	1	1,9	1,9	0,2
10	д.Завадино	8	1,9	15,2	1,3
11	д.Загорцы	8	1,9	15,2	1,3
12	д.Залесье-1	16	1,9	30,4	2,5
13	д.Залесье-2	10	1,9	19,0	1,6
14	д.Замошье	12	1,9	22,8	1,9
15	д.Заозерная	10	1,9	19,0	1,6
16	д.Заружанье	1	1,9	1,9	0,2
17	д.Заславки	18	1,9	34,2	2,9
18	д.Земцы	5	1,9	9,5	0,8
19	д.Костинка	1	1,9	1,9	0,2
20	д.Красное Село	2	1,9	3,8	0,3
21	д.Ладеено	5	1,9	9,5	0,8
22	д.Матырино	197	1,9	374,3	31,2

1	2	3	4	5	6
23	д.Несино	43	1,9	81,7	6,8
24	д.Острова	-	-	-	-
25	д.Отоки	4	1,9	7,6	0,6
26	д.Погорелое	-	-	-	-
27	д.Радунь	2	1,9	3,8	0,3
28	д.Слободка	6	1,9	11,4	1,0
29	д.Сосняги	-	-	-	-
30	д.Суша	40	1,9	76	6,3
	д.Суша	38	2,1	79,8	6,7
31	д.Сызловщина	-	-	-	-
32	д.Фатынь	8	1,9	15,2	1,3
33	д.Халимоново	5	1,9	9,5	0,8
34	д.Хвощево	3	1,9	5,7	0,5
	Итого	778		1521	127,1
Стайский сельский исполнительный комитет					
1	д.Антоновка	-	-	-	-
2	д.Большие Пышногоры	2	1,9	3,8	0,3
3	д.Будевцы	12	1,9	22,8	1,9
4	д.Воронь	58	1,9	110,2	9,2
5	д.Городец	34	1,9	64,6	5,4
6	д.Деньгубы	2	1,9	3,8	0,3
7	д.Дражно	19	1,9	36,1	3,0
8	д.Жарцы	25	1,9	47,5	4,0
9	д.Заболотье	6	1,9	11,4	1,0
10	д.Заборье	5	1,9	9,5	0,8
11	д.Закаливье	13	1,9	24,7	2,1
12	д.Заозерье	50	1,9	95,0	7,9
13	д.Заполье	4	1,9	7,6	0,6
14	д.Заровье	5	1,9	9,5	0,8
15	д.Затеклясье	21	1,9	39,9	3,3
16	д.Звезда	94	1,9	178,6	14,9
	д.Звезда	51	2,1	107,1	8,9
17	д.Кальники	-	-	-	-
18	д.Кривки	1	1,9	1,9	0,3

1	2	3	4	5	6
19	д.Кривцы	13	1,9	24,7	2,1
20	д.Кулеши	52	1,9	98,8	8,2
21	д.Малые Пышногоры	4	1,9	7,6	0,6
22	д.Матюшино	80	1,9	152	12,7
23	д.Медведовка	8	1,9	15,2	1,3
24	д.Новины	4	1,9	7,6	0,6
25	д.Новоселки	4	1,9	7,6	0,6
26	д.Оконо	33	1,9	62,7	5,2
27	д.Осьё	2	1,9	3,8	0,3
28	д.Подлюбные	15	1,9	28,5	2,4
29	д.Поплавки	29	1,9	55,1	4,6
30	д.Прудок	8	1,9	15,2	1,3
31	д.Пунище	14	1,9	26,6	2,2
32	д.Пышно	80	1,9	152	12,7
	д.Пышно	87	2,1	182,7	15,2
33	д.Рачицы	1	1,9	1,9	0,2
34	д.Савин Дуб	2	1,9	3,8	0,3
35	д.Свободная Жизнь	16	1,9	30,4	2,5
36	д.Селище	15	1,9	28,5	2,4
37	д.Ситники	7	1,9	13,3	1,1
38	д.Слободка	7	1,9	13,3	1,1
39	д.Соломахи	-	-	-	-
40	аг.Стаи	300	1,9	570	47,5
	аг.Стаи	367	2,1	770,7	64,2
41	д.Старый Лепель	334	1,9	634,6	52,9
42	д.Студенка	16	1,9	30,4	2,5
43	д.Уберцы	6	1,9	11,4	1,0
44	д.Юрковщина	247	1,9	476,9	39,7
	Итого:	2153		4199,3	350,1
Волосовичский сельский исполнительный комитет					
1	д.Большие Торонковичи	-	-	-	-

1	2	3	4	5	6
2	д.Веселово	21	1,9	39,9	3,3
3	д.Волотовки	-	-	-	-
4	д.Григоровичи	107	1,9	203,3	16,9
	д.Григоровичи	13	2,1	27,3	2,3
5	д.Двор Торонковичи	7	1,9	13,3	1,1
6	д.Заглинники	1	1,9	1,9	0,2
7	д.Калиновка	-	-	-	-
8	д.Каминщина	2	1,9	3,8	0,3
9	д.Ковалевичи	6	1,9	11,4	1,0
10	д.Кострица	6	1,9	11,4	1,0
11	д.Костюковщина	-	-	-	-
12	д.Краснолучка	10	1,9	19,0	1,6
13	д.Липки	-	-	-	-
14	д.Лутчино	7	1,9	13,3	1,1
15	д.Ляховичи	16	1,9	30,4	2,5
16	д.Малые Торонковичи	9	1,9	17,1	1,4
17	д.Новые Волосовичи	163	1,9	309,7	25,8
	д.Новые Волосовичи	10	2,1	21,0	1,8
18	д.Пахомлевичи	4	1,9	7,6	0,6
19	д.Слободка	-	-	-	-
20	д.Слядневичи-1	-	-	-	-
21	д.Слядневичи-2	-	-	-	-
22	д.Стайск	3	1,9	5,7	0,5
23	д.Старые Волосовичи	28	1,9	53,2	4,4
24	д.Турица	-	-	-	-
	Итого	413		789,3	65,8
Горский сельский исполнительный комитет					
1	д.Боровенские Хутора	25	1,9	47,5	4,0
2	д.Боровно	65	1,9	123,5	10,3
3	д.Бочкары	3	1,9	5,7	0,5
4	д.Будище	31	1,9	58,9	4,9

1	2	3	4	5	6
5	д.Глинница	8	1,9	15,2	1,3
6	аг.Горки	116	1,9	220,4	18,4
	аг.Горки	44	2,1	92,4	7,7
7	д.Городинец	4	1,9	7,6	0,3
8	д.Городчевичи	5	1,9	9,5	0,8
9	д.Залесье	3	1,9	5,7	0,5
10	д.Заслоново	1945	2,1	4084,5	340,4
11	д.Зорница	36	1,9	68,4	5,7
12	д.Караевичи	16	1,9	30,4	2,5
13	д.Межица	-	-	-	-
14	д.Межица-2	225	2,1	472,5	39,4
15	х.Мельница	1	1,9	1,9	0,2
16	д.Михалово	7	1,9	13,3	1,1
17	д.Новозаслоново	1	1,9	1,9	0,2
18	д.Поляны	7	1,9	13,3	1,1
19	д.Слобода	3	1,9	5,7	0,5
	Итого			5278,3	439,8

Каменский сельский исполнительный комитет

1	д.Авласово	12	1,9	22,8	1,9
2	д.Бабча	65	1,9	123,5	10,3
3	д.Болотники	2	1,9	3,8	0,3
4	д.Бор	24	1,9	45,6	3,8
5	д.Боровка 2-я	8	1,9	15,2	1,3
6	д.Губино	70	1,9	133	11,1
	д.Губино	20	2,1	42	3,5
7	д.Двор Бабча	89	1,9	169,1	14,1
8	д.Двор Поречье	21	1,9	39,9	3,3
9	д.Двор Чересово	4	1,9	7,6	0,6
10	д.Заборовье	105	1,9	199,5	16,6
	д.Заборовье	22	2,1	46,2	3,9
11	д.Задоры	15	1,9	28,5	2,4
12	д.Кабак	25	1,9	47,5	4,0
13	аг.Камень	260	1,9	494	40,0
	аг.Камень	25	2,1	52,5	2,2
14	д.Котовщина	14	1,9	26,6	2,7

1	2	3	4	5	6
15	д.Курмелевка	57	1,9	108,3	9,0
16	д.Ладосно	23	1,9	43,7	3,6
17	д.Макаровщина	15	1,9	28,5	2,4
18	д.Морозова Слободка	7	1,9	13,3	1,1
19	д.Мягели	23	1,9	43,7	3,6
20	д.Островно	-	-	-	-
21	д.Пески	7	1,9	13,3	1,1
22	д.Плиговки	1	1,9	1,9	0,2
23	д.Поземщина	9	1,9	17,1	1,4
24	д.Поречье	21	1,9	39,9	3,3
25	д.Слободка 2-я	18	1,9	34,2	2,9
26	д.Староселье	34	1,9	64,6	5,4
27	д.Улитинки	38	1,9	72,2	6,1
28	д.Усовики	3	1,9	5,7	0,5
29	аг.Черейщина	164	1,9	311,6	27,6
	аг.Черейщина	54	2,1	113,4	9,5
30	д.Черёсово	8	1,9	15,2	1,3
31	д.Шалофаны	-	-	-	-
	Итого	1263		2416,3	201,4

Домжерицкий сельский исполнительный комитет

1	д.Савский Бор	12	1,9	22,8	1,9
2	д.Переходцы	16	1,9	30,4	2,5
3	д.Крайцы	50	1,9	95	7,9
4	д.Кветча	27	1,9	51,3	4,3
5	д.Ствольно	19	1,9	36,1	3,0
6	д.Рожно	32	1,9	60,8	5,1
7	д.Нивки	2	1,9	3,8	0,3
8	д.Волова Гора	25	1,9	47,5	4,0
9	д.Барсуки	78	1,9	148,2	12,4
10	д.Черница	28	1,9	53,2	4,4
11	д.Домжерицы	250	1,9	475	39,6
	д.Домжерицы	118	2,1	247,8	20,7
	Итого	657		1271,9	106,1

1	2	3	4	5	6
Слободской сельский исполнительный комитет					
1	д.Аношки	12	1,9	22,8	1,9
2	д.Беседы	14	1,9	26,6	2,2
3	д.Велевщина	191	1,9	362,9	30,2
4	д.Веребки	63	1,9	119,7	10,0
5	д.Вилы	8	1,9	15,2	1,3
6	д.Гадивля	12	1,9	22,8	1,9
7	д.Горозянки	28	1,9	53,2	4,4
8	д.Далики	72	1,9	136,8	11,4
1	2	3	4	5	6
9	д.Кр.Октябрь	-	-	-	-
10	д.Острово	-	-	-	-
11	д.Поташня	-	-	-	-
12	д.Рудня	10	1,9	19	1,6
13	д.Свядица	28	1,9	53,2	4,4
14	аг.Слобода	309	1,9	587,1	48,9
	аг.Слобода	66	2,1	138,6	11,6
15	д.Стайск	-	-	-	-
16	д.Сталюги	3	1,9	5,7	0,5
17	д.Терешки	3	1,9	5,7	0,5
18	д.Юшки	10	1,9	19,0	1,6
	Итого	829		1588,3	132,4
Лепельский сельский исполнительный комитет					
1	д.Адамовка	11	1,9	20,9	1,7
2	п.Белоозерный	37	1,9	70,3	5,9
3	д.Большое Жежлино	36	1,9	68,4	5,7
4	аг.Большой Полсвиж	340	1,9	646,0	54,0
	аг.Большой Полсвиж	122	2,1	256,2	21,4
5	д.Великое Поле	11	1,9	20,9	1,7
6	д.Глыбочица	4	1,9	7,6	0,6
7	д.Двор Людчицы	13	1,9	24,7	2,1

1	2	3	4	5	6
8	д.Дворище	25	1,9	47,5	4,0
9	д.Дримовщина	11	1,9	20,9	1,7
10	д.Жерствяники	17	1,9	32,3	2,7
11	д.Забоенье	178	1,9	338,2	28,2
12	д.Заболотье	41	1,9	77,9	6,5
13	д.Завидичи	36	1,9	68,4	5,7
14	д.Залучино	88	1,9	167,2	13,9
15	д.Заньки	26	1,9	49,4	4,1
16	д.Зарыбино	10	1,9	19,0	1,6
17	д.Захотино	-	-	-	-
18	д.Зеленый Остров	59	1,9	112,1	9,3
19	д.Иринполье	18	1,9	34,2	2,9
20	д.Козинщина	13	1,9	24,7	2,1
21	д.Козлы	13	1,9	24,7	2,1
22	д.Лутище	4	1,9	7,6	0,6
23	д.Людчицы	17	1,9	32,3	2,7
24	д.Малое Жежлино	12	1,9	22,8	1,9
25	д.Малый Полсвиж	107	1,9	203,3	16,9
26	д.Новины	-	-	-	-
27	д.Новое Лядно	28	1,9	53,2	4,4
28	д.Озерцы	1	1,9	1,9	0,2
29	д.Поддубье	55	1,9	104,5	8,7
30	д.Подомхи	7	1,9	13,3	1,1
31	д.Расцвет	6	1,9	11,4	1,0
32	д.Сергеевщина	2	1,9	3,8	0,3
33	д.Слободка	69	1,9	131,1	10,9
34	аг.Старое Лядно	220	1,9	418,0	34,8
	аг.Старое Лядно	90	2,1	189,0	15,8
35	Д.Тадулино	-	-	-	-
36	д.Черноручье	22	1,9	41,8	3,5
37	д.Черцы	114	1,9	216,6	18,1
38	д.Шарковка	13	1,9	24,7	2,1

1	2	3	4	5	6
39	д.Шубинки	2	1,9	3,8	0,3
40	д.Шунты	8	1,9	15,2	1,3
41	д.Экимань	2	1,9	3,8	0,3
42	д.Юндиловка	9	1,9	17,1	1,4
	Итого	1897		3646,7	304,2
Боровский сельисполком					
1	д.Боровка	2720	2,1	5712,0	476,0
	г.Лепель	2450	1,9	4655,0	387,9
	г.Лепель	14550	2,1	30555,0	2546,3
	Итого	17000		35210,0	2934,2
	Всего			61633,1	5206,82
	Проживает в агрогородках:	2755			
	в г.Лепель	17000			
	в сельских н.п. (без учета аг-в)	10500			
	Итого	30255			
Итого (годовой фонд накопления ТКО): 61633,1 м.куб.					
	<i>по норме 2,1 (благ.)</i>	<i>43560,3 м.куб.</i>			
	<i>по норме 1,9 (неблаг.)</i>	<i>18072,8 м.куб.</i>			

1.2. Накопление твердых коммунальных отходов и вторичных материальных ресурсов на территории города Лепеля и Лепельского района.

Нормативы образования твердых коммунальных отходов, утверждены **Решением Лепельского районного исполнительного комитета от 18 марта 2022 года № 289 « Об установлении нормативов образования твердых коммунальных отходов»** и составляют:



- для многоквартирных жилых домов, зданий общежитий (благоустроенных жилых домов) – 2,1 м.куб. в год
- для одноэтажных и блокированных жилых домов (неблагоустроенных жилых зданий) – 1,9 м.куб. в год

Фонд накопления ТКО (годовой) составляет 365 суток.

В таблицах 2, 3 представлены сведения о проживающих, фонд накопления ТКО по сельским исполнительным комитетам. В таблице 4 представлен морфологический состав (компонентный состав отходов по видам материалов) коммунальных отходов, основанном на исследованиях, проведение которых организуется местными исполнительными и распорядительными органами.

Анализируя представленные в приложениях 1, 3, 4 данные, можно вывести годовой фонд накопления ТКО:

- в благоустроенном жилфонде:
20743 чел. * 2,1 м.куб. = 43560,3 м.куб.
 - в неблагоустроенном жилфонде:
9512 чел. * 1,9 м.куб. = 18072,8 м.куб.
- Итого в год: 61633,1 м.куб.

Таблица 2. Сведения о проживающих.

Объекты образования (происхождения) отходов	Количество человек
Жилищный фонд:	
Многоэтажные жилые дома, здания общежитий (благоустроенные жилые дома)	20743
Одноэтажные и блокированные жилые дома (неблагоустроенные жилые здания)	9512

Таблица 3. Фонд накопления по сельским советам и г.Лепелю.

№№ пп	Наименование сельского совета	Количество проживающих человек	Количество ТКО в год, м.куб.	Количество ТКО в мес., м.куб.
1	Бобровский сельский совет	778	1521,0	127,1
2	Стайский сельский совет	2153	4199,3	350,1
3	Волосовичский сельский совет	413	789,3	65,8
4	Горский сельский совет	2545	5278,3	439,8
5	Каменский сельский совет	1263	2416,3	202,0
6	Домжерицкий сельский совет	657	1271,9	106,1
7	Слободской сельский совет	829	1588,3	132,4
8	Лепельский сельский совет	1897	3646,7	304,2
9	Боровский сельский совет	2720	5712,0	476,0
10	г.Лепель	17000	35210,0	2934,2
	ИТОГО	30255	61633,1	5137,7

Таблица 4. Морфологический состав (компонентный состав отходов по видам материалов) коммунальных отходов

Наименование компонента (фракции)	Среднегодовой морфологический состав смешанных ТКО, % по массе		Дата исследования и утверждения (решение, приказ и т.д.) Если не проводился, указать планируемый период проведения
	Благоустроенный жилищный фонд	Неблагоустроенный жилищный фонд	
1	2	3	5
Древесина, в том числе:	2,04	2	Дата исследования с 19.04.2021 года по 24.02.2022 года. Результаты оформлены актами. Работы проводились одновременно с работами по определению нормативов образования коммунальных
обработанная древесина	1,46	1,41	
необработанная древесина	0,58	0,59	
Бумага, в том числе:	6,26	5,84	
загрязненная	4,28	3,98	
газеты	0,74	0,7	
глянцевая бумага	0,6	0,54	
прочая бумага	0,64	0,62	
Картон, гофрокартон	0,94	0,76	
Металлы	0,96	1,01	
Текстиль (ветошь)	3,24	3,08	

1	2	3	5
Кожа, резина, в том числе:	3,58	2,16	отходов потребления, которые утверждены Решением Лепельского районного исполнительного комитета от 18 марта 2022 года № 289.
шины	3,58	2,16	
Стекло, в том числе:	7,54	6,16	
тарное цветное стекло	3,2	2,52	
тарное бесцветное стекло	3,16	2,48	
прочее стекло	1,18	1,16	
Полимеры, в том числе:	7,04	6,26	
ПЭТ бутылки и банки	3,82	3,64	
прочая ПЭТ упаковка	1,18	1,16	
полиэтилен высокого давления	0,26	0,22	
полиэтилен низкого давления	0,28	0,21	
полипропилен	0,7	0,63	
прочий пластик	0,8	0,4	
Комбинированная упаковка, в т.ч.:	2,94	2,33	
комбинированная упаковка на основе бумаги и картона	1,26	1,22	
комбинированная упаковка на полимерной основе	0,65	0,11	
прочие комбинированные отходы	1,03	1	
Органические отходы, в том числе:	30,66	32,78	
растительные отходы	10,02	14,62	
пищевые отходы	19,66	17,24	
прочие биоразлагаемые отходы	0,98	0,92	
Инертные отходы, в том числе:	12,34	11,55	
строительные отходы	11,06	10,37	
прочие инертные отходы	1,28	1,18	
Потенциально опасные отходы, в т.ч.:	2,02	1,62	
химические отходы	0	0	
батареи и аккумуляторы	0	0	
медицинские отходы	2,02	1,62	
Смешанные отходы	18,18	22,16	
Потери	2,26	2,29	

1.3. Периодичность вывоза коммунальных отходов на захоронение, обезвреживание, разделение по видам (сортировку), обезвреживание, подготовку к использованию и использование.

Для осуществления сбора (заготовки) и иных операций, связанных с ТКО и ВМР (в том числе операции по захоронению ТКО и сортировке ВМР на полигоне ТКО) всего по состоянию на 01.11.2025 на балансе КУПП «Боровка» находится *13 единиц специализированной техники* (таблица 5).

Таблица 5. Список специализированной техники, предназначенной для сбора, вывоза ТКО и ВМР, работы на полигоне ТКО (операции по захоронению и сортировке).

№ п/п	Модель	Марка	Гос.номер	Год выпуска	Вид топлива	Примечание
1	Мусоровоз	MAZ 490143-390	AI 8075-2	2015	ДТ	Сбор и вывоз ТКО
2	Мусоровоз	MAZ 533702 (КО-529Б-08)	AK 2278-2	2020	ДТ	
3	Мусоровоз	MAZ 642208	AI 0537-2	2006	ДТ	
4	Мусоровоз	MAZ 555102	AI 4245-2	2010	ДТ	
5	Мусоровоз	MAZ 5337(КО-449Б-33)	AK 4083-2	2010	ДТ	
6	Мусоровоз	MAZ 5430С3 КО-449Б-33	AM 5146-2	2021	ДТ	
7	Мусоровоз	MAZ 5430С3 КО-449Б-33	AM 5182-2	2022	ДТ	
8	Мусоровоз	MAZ 555102 КО-450-10	AI 4245-2	2017	ДТ	
9	Мусоровоз	MAZ 5340С3КО-449Б-33	AN 2616-2	2024	ДТ	
10	Трактор	Беларус 82.1	ВК-2 1669	2018	ДТ	
11	Автомобиль	GAZ-3302	AK 1558-2	2018	ДТ	
12	Автомобиль	MAZ 5551A2-323	AK 3799-2	2020	ДТ	
13	Трактор	Беларус-1221.2	ВВ 2002	2018	ДТ	
14	Бульдозер	D-10В	ВК-2 1700	2006	ДТ	Работа на полигоне ТКО
15	Экскаватор-погрузчик	ЭП-Ф-П	ВВ-2 3285			
16	Погрузчик универсальный	Амкадор-211Е-0003	ВВ-2 9943	2017	ДТ	

Количество занятых работников по основным операциям.

На участке по обращению с ТКО КУПП «Боровка» согласно штатному расписанию работает 24 человека.

По сбору и вывозу ТКО:

- 1 мастер,
- 7 водителей,
- 1 рабочий по благоустройству территории,
- 3 грузчика.

На сортировке и захоронении ТКО:

- 1 мастер,

1 машинист бульдозера/тракторист,
1 рабочий по благоустройству территории,
3 прессовщика ВМР,
6 сортировщиков ВМР.

Сбор ТКО осуществляется в металлические контейнеры (объемом 0,75;1,1 м.куб) и большегрузные металлические контейнеры (объемами

8 м.куб.), а также в пластиковые евроконтейнеры объемами: 0,12 м.куб.

Вывоз отходов осуществляется в соответствии с графиком и маршрутами движения.

Сбор и вывоз ТКО включает в себя также очистку от отходов потребления территорий, прилегающих к контейнерным площадкам и емкостям для сбора отходов (контейнерам).

Для организации сбора ТКО и ВМР по состоянию на 01.11.2025 года на обслуживаемых территориях на балансе КУПП «Боровка» имеется:

по г.Лепелю: 42 контейнерные площадки, на которых установлено 116 контейнеров для сбора ТКО и 53 контейнера для сбора ВМР (21 – для сбора стекла, 23 – для сбора ПЭТ, 9 – для сбора макулатуры);

по Лепельскому району: 112 контейнерных площадок, на которых установлено 759 контейнеров для сбора ТКО и 120 контейнеров для сбора ВМР (32 – для сбора стекла, 83 – для сбора ПЭТ, 4 – для сбора макулатуры, 1 контейнер для сбора смешанных вторичных материальных ресурсов);

С 2022 года по частному сектору г.Лепеля внедрена система раздельного сбора ТКО с целью улучшения санитарного состояния и наведения порядка на придомовых территориях города. Для этой цели населению были розданы контейнера черного (для сбора ТКО) и красного (для сбора смешанных вторичных материальных ресурсов) цвета. Маршрутные графики движения по сбору мусора от частного сектора г.Лепеля существенно не изменились. В дополнение к ранее созданному маршруту по забору ТКО (по которому теперь налажен сбор мусора из черного контейнера) создан маршрут по сбору ВМР от частного сектора города Лепеля каждый понедельник. Таким образом:

- забор мусора из **черного контейнера** (для сбора ТКО) будет производиться по тем же дням, что и ранее;

-забор мусора из **красного контейнера** (для сбора смешанных вторичных материальных ресурсов) будет производиться каждый понедельник в период времени с 8.00 до 17.00.

В день забора мусора из контейнера владельцам домов необходимо выставить контейнер на придомовую территорию в целях обеспечения к ним свободного доступа работников КУПП «Боровка». При заборе мусора будет отслеживаться содержимое контейнеров. Водитель мусоровоза может извлечь из контейнера пакет, надорвать и посмотреть, что в нем. И если в **черном контейнере для ТКО** окажутся вторичные материальные ресурсы (стеклянные, пластиковые бутылки или, например картонные

коробки), то работник имеет право не забирать мусор в этот день (в таком случае забор мусора переносится на следующий раз).

Такая же практика реализована и с забором мусора из **красного контейнера**. При обнаружении в контейнере для сбора вторичных материальных ресурсов постороннего мусора (бытовых отходов), забор мусора из контейнера в этот день осуществлен не будет и переносится на следующий раз (при условии, что в контейнере будут только вторичные материальные ресурсы).

Сбор ТКО по данным маршрутам осуществляется мусоровозом с задней загрузкой МАЗ 490143-390.

1.4. Количество мест временного хранения коммунальных отходов с указанием их месторасположения, количества установленных контейнеров для накопления коммунальных отходов, в том числе для раздельного сбора коммунальных отходов

В настоящее время в городе Лепель и Лепельском районе оборудовано 154 контейнерные площадки, из них 42 площадки в городе Лепеле, 3 площадки в д.Заслоново, 5 площадок в д.Боровка, 1 площадка в д.Межица и 103 площадки в сельской местности Лепельского района.

Для осуществления организации сбора отходов в КУПП «Боровка» имеется 1122 контейнера для сбора ТКО объемом 0,75 м.куб., 10 контейнеров для сбора ТКО объемом 1,1 м.куб., 24 контейнера для сбора ТКО объемом 8 м.куб., а также для раздельного сбора– 173 контейнера (13 контейнеров для сбора макулатуры, 53 контейнера для сбора стекла, 106 контейнеров для сбора пластика, 1 контейнер для сбора смешанных вторичных материальных ресурсов). Для сбора отходов ТКО и ВМР от частного сектора города Лепеля имеется 4134 контейнеров (2067 контейнеров для сбора ТКО (черного цвета) и 2067 контейнеров для сбора смешанных ВМР (красного цвета)). Информация о наличии контейнеров для сбора ТКО по состоянию на 01.10.2024 года представлена в таблице 6.

Все контейнеры металлические (исключение составляют пластиковые контейнера на 0,12 м.куб.), окрашены в соответствующие цвета и имеют необходимые надписи и отверстия для загрузки отходов.

Таблица 6. Информация о количество контейнеров для сбора ТКО.

Объём, м.куб.	Количество, шт.
0,12	2067
0,75	1122
1,1	10
8,0	24
Итого	3223

1.5. Закрепление объектов захоронения коммунальных отходов за населенными пунктами

Всего на балансе предприятия находится 1 полигон вблизи н.п.Боровно Лепельского района, в 4,4 км от г.Лепель. Строительство полигона осуществлялось на основании проекта «Полигон для размещения твердых бытовых отходов в н.п. Боровно Лепельского района», разработанном в 2004 году КПМ УП «Витебскоблремстрой». Проектная вместимость полигона составляет 196625 м.куб., срок эксплуатации – 20 лет. По своим технико-экономическим показателям полигон предприятия является «полигоном средней мощности». Полигон введен в эксплуатацию в 2017 году. Карта-схема полигона представлена в приложении к данной Схеме.

В состав полигона входит 2 зоны:

- производственная;
- хозяйственная.

Производственная зона является основным сооружением полигона, занимающим до 95 % его площади, которая состоит из карт и её участков.

В хозяйственной зоне размещены бытовые и производственные помещения для эксплуатационного персонала, контрольно-пропускной пункт, весовая, склад хозяйственного инвентаря и спецодежды. Территория хозяйственной зоны также включает зону накопления и временного хранения ВМР, извлекаемых в результате дополнительной сортировки, а также зону накопления и временного хранения отходов, которые будут использованы в качестве изолирующего слоя.

Территория полигона по периметру имеет ограждение (забор из сетки рабицы) и обваловку.

При въезде на полигон установлен шлагбаум, оборудована контрольно-дезинфицирующая зона с устройством железобетонной ванны для дезинфекции колес мусоровозов. Ванна заполнена раствором с дезинфицирующим средством, из числа разрешённых к применению республиканским органом государственного управления по здравоохранению Республики Беларусь (далее – Минздрав) в соответствии с инструкцией по применению.

Сети водоснабжения и канализации отсутствуют. Вода для питьевых целей и пожаротушения предусмотрена привозной. Отопление мобильного здания – электрическое.

На полигоне выполняются следующие основные виды работ:

- приём отходов;
- разгрузка отходов;
- укладка слоями (складирование);
- изоляция отходов.

При поступлении отходов на полигон первым делом осуществляется визуальный контроль отходов на предмет их соответствия указанных в сопроводительной документации и дальнейшее их взвешивание. Отметка о принятом количестве отходов делается в «Журнале учета приема отходов на полигоне».

После взвешивания отходы направляются на мобильную линию по сортировке поступающих отходов (в случае ее поломки – напрямую выгружаются перед рабочей картой; сортировка отходов с отделением вторичного сырья производится в таких случаях ручным способом).

Извлеченные вторичные материальные ресурсы направляются для временного хранения на специально подготовленные площадки (специальная площадка для сбора и временного хранения отходов стекла, специальная площадка для сбора и временного хранения изношенных автомобильных шин, специальная площадка для сбора и временного хранения металлолома). Отходы электрического и электронного оборудования отправляются для временного хранения в специально установленный вагончик.

Перед сдачей вторичных материальных ресурсов организациям-переработчикам ВМР отправляется в специально установленный ангар, в котором производится прессование и пакетирование отходов бумаги, картона и полимерных отходов.

На полигоне оборудована площадка для временного хранения отходов растительного происхождения. Из состава поступающих отходов извлекаются лиственный опад, опилки, скошенная трава, растительные отходы от уборки садов, парков, кладбищ. Для компостирования отходы закладываются в валы, где создается благоприятный для полезных организмов режим температуры и влажности. В процессе компостирования микроорганизмы разлагают органические вещества и вырабатывают двуокись углерода, воду, тепло и гумус, который представляет собой стабильный органический продукт. При оптимальных условиях процесс компостирования проходит через три фазы:

- 1) **мезофильную**, или **фазу со средней температурой**, которая длится несколько дней;
- 2) **термофильную**, фазу с высокой температурой, которая длится от нескольких дней до нескольких месяцев;
- 3) **фаза остывания** длится несколько месяцев, во время которой компост дозревает.

Готовый компост применяется для изолирования слоев отходов полигона.

После извлечения вторичных материальных ресурсов и органической части твердые коммунальные отходы направляются на захоронение.

Основными принципами складирования ТКО с учетом соблюдения санитарно-гигиенических требований является:

- распределение отходов по участку тонким слоем и их уплотнение;
- регулярное укрытие каждого нового слоя отходов изолирующим слоем и их уплотнение.

На полигоне ведется контроль по недопущению беспорядочного складирования отходов по всей площади и за пределами карты, отведённой на данные сутки под размещение отходов (рабочая карта). Размеры рабочей карты составляют 50 м по длине, 5 м - по ширине.

С целью увеличения уплотнения ТКО, повышения емкости сооружения и обеспечения безопасности работы обслуживающего персонала применяется технология складирования, основанная на послойном уплотнении ТКО и создания рабочих слоев высотой 2-2.5м. Бульдозер сдвигает ТКО на основание полигона в отведенную рабочую карту, разравнивает слоем высотой 0,2-0,3 м и уплотняет 2-4 кратным проходом. Движение бульдозера при уплотнении осуществляется вдоль длинной стороны карты. Последовательно тонкие уплотненные слои 0,2-0,3 м наращиваются до высоты 2 м и изолируются промежуточным слоем грунта не менее 0,25 м. Грунт берется с рядом расположенной следующей очереди эксплуатации, а для 4 очереди грунт заготовлен в кавальере.

Складирование ТКО в рабочих слоях производится методом «надвига». Методом надвига создается вал высотой 2 м с пологим откосом. Отходы укладываются снизу вверх горизонтальными или наклонными слоями. Вал следующей карты надвигается к предыдущему. Для контроля высоты отсыпаемого 2-метрового слоя отходов на рабочей карте устанавливается мерный столб (репер). Соблюдение заданной высоты слоя отсыпки позволяет обеспечить равномерность осадки толщи полигона. С помощью репера также контролируется степень уплотнения отходов.

В качестве изолирующего слоя отходов по согласованию с территориальными органами санитарного надзора используются собственные отходы и отходы, принимаемые от сторонних организаций для использования их в качестве изоляции слоев отходов.

Оснащение полигона ТКО, с характеристиками основных объектов можно представить следующим образом:

- **мобильная линия по сортировке твердых коммунальных отходов ЗБМ-085.00.00.00.00 РЭ, мощность – 5 тыс.тонн в год (предназначена для**

сортировки как отдельно собранных, так и смешанных ТКО на отдельные группы: бумага, металл, стекло, текстиль, полимерные отходы), ввод в эксплуатацию – 29.12.2017, износ – 20,5%. Основные характеристики мобильной линии по сортировке твердых коммунальных отходов на момент разработки схемы обращения с коммунальными отходами представлена в таблице 7;

- **весы автомобильные электронные ВАТ**, поверка- 19.05.2024 г.;

- **бульдозер** 1 ед., дата ввода в эксплуатацию – 29.12.2018, % износа - 10%;

- **трактор Амкадор 211**, дата ввода в эксплуатацию – 22.12.2017 (приобретен в лизинг), % износа – 29,17% , подача ТКО и ВМР на линию сортировки (досортировки), отгрузка отсортированных ВМР на площадку для временного складирования ВМР, виды отгружаемого ВМР – отход стекла, отходы бумаги и картона, полимерные отходы;

- **пресс пакетировочный** гидравлический УЖИМ 533.08 РЭ предназначен для формирования кип из полимеров, макулатуры и других вторичных неметаллических материалов, дата ввода в эксплуатацию – 01.04.2013, % износа - 56%.

Технические характеристики:

Усилие прессования, т - 10

Ход прессплиты наибольший, мм - 970

Внутренние размеры пресскамеры в конце прессования (размеры кипы), мм:

- длина - 800

- ширина – 600

- высота, мах - 700.

Установленная мощность двигателя, кВт – 4,0.

Габаритные размеры пресса, мм, не более:

- длина – 1250

- ширина – 875

- высота – 2950

- масса пресса, кг, не более – 700.

- **пресс пакетировочный** гидравлический УЖИМ 529/15.16 РЭ предназначен для формирования кип из полимеров, макулатуры и других вторичных неметаллических материалов, дата ввода в эксплуатацию – 20.10.2017, % износа - 17,2 %

Технические характеристики:

Усилие прессования, Н, не более - 200000

Ход прессплиты наибольший, мм - 970

Объем пресскамеры, м.куб. - 1,1

Внутренние размеры пресскамеры в конце прессования (размеры кипы), мм:

- длина - 1020

- ширина – 730
- высота, мах - 930

Размер загрузочного окна, мм - 1020x600.

Установленная мощность двигателя, кВт – 4,0.

Время подъема прессплиты, сек - 22.

Время опускания прессплиты, сек - 42.

Габаритные размеры пресса, мм, не более:

- длина – 1000
- ширина – 1500
- высота – 3320
- масса пресса, кг, не более – 1000

Масса кипы, кг, не более – 300 (макулатура), 130 (ПЭТФ)

- **пресс пакетировочный** гидравлический УЖИМ 522 РЭ предназначен для формирования кип из полимеров, макулатуры и других вторичных неметаллических материалов.

Технические характеристики:

Усилие прессования, т - 40

Ход прессплиты наибольший, мм - 1000

Внутренние размеры пресскамеры в конце прессования (размеры кипы), мм:

- длина - 1020
- ширина – 730
- высота, мах - 930

Установленная мощность двигателя, кВт – 5,5

Габаритные размеры пресса, мм, не более

- длина – 1000
- ширина – 1900
- высота – 3300
- масса пресса, кг, не более – 1300.

Масса кипы, кг, не более – 300-350 (макулатура), 100-130 (ПЭТФ).

- **перфоратор ПЭТ-бутылки** УЖИМ 546.23 – 1 ед. (предназначен для прокалывания ПЭТ бутылки после ее отсортировки и до начала прессования, производительность – 0,6 м³/мин.), износ – 45%

- **ванна для дезинфекции** транспорта;
- **навес арочный** с металлическим каркасом для размещения прессов;
- **площадки временного хранения ВМР** (отходов стекла, бумаги, ПЭТ, шин и т.д.);
- **бытовые вагончики** (2 шт.) для эксплуатационного персонала.

Таблица 7. Основные характеристики мобильной линии по сортировке твердых коммунальных отходов на момент разработки схемы обращения с коммунальными отходами.

Обслуживаемая территория	Объем образования ТКО, тонн	Принадлежность станции	Дата ввода в эксплуатацию	Проектная мощность, т/год	Режим работы станции	Характеристика принятых отходов	Количество отходов, поступивших на станцию, тонн	Количество извлеченных ВМР, тонн					% извлечения ВМР	Степень загрузки станции
								Бумага, картон	Стекло	Полимерные отходы	Изошленные шины	Иные		
г. Лепель и Лепельский район	5888,75	КУПП "Боровка"	29.12.2017	5000	Ежедневно с 08:00 до 17:00, обед с 13:00 до 14:00. Выходной: суббота, воскресенье	смешанные	2922,8	60,99	130,2	49,31	27,14	143,5	14,07	77,9
						после раздельного сбора	79,13	2,83	15,71	7,05	5,74	0,5	57,74	40,22

Раздел 2. Перспектива развития системы сбора и удаления коммунальных отходов. Предлагаемые мероприятия.

2.1. Приобретение контейнеров для раздельного сбора вторичных материальных ресурсов типа «евроконтейнер» емкостью 1,1 куб.метра и специального автомобиля для их обслуживания, для увеличения объемов и снижения себестоимости сбора (заготовки) вторичного сырья.

Планируемое количество приобретаемых контейнеров – 153 штуки, в том числе для сбора:

- отходов полимерных материалов – 51 шт.
- отходов бумаги и картона – 51 шт.
- отходов стекла – 51 шт.

Оборудование приобретается за счет средств государственного учреждения «Оператор вторичных материальных ресурсов».

Контейнеры изготавливаются в соответствии с техническими условиями ТУ РБ 100984075.001 -2004 из штампованной листовой стали с горячим цинковым покрытием.

Технические характеристики:

- длина, мм	- 1360
- ширина, мм	- 1000
- высота (с колесами),мм	- 1430
- номинальный объем, л	- 1100
- масса контейнера, кг	- 120
- грузоподъемность, кг	- 440
- диаметр колес, мм	- 200

Преимущества: долгий срок службы (более 15 лет); устойчивость к коррозии (не требует покраски); современный дизайн; удобство опорожнения от собранных отходов; резиновые колеса с возможностью поворота на 360 градусов, оснащен стояночным тормозом.

Контейнеры предназначены для круглогодичного сбора и хранения вторичных материальных ресурсов (отходов стекла, пластика и бумаги) в диапазоне температур атмосферного воздуха от -30 до +35 °С.

Корпус контейнера выполнен из оцинкованной стали толщиной 1,25 мм. Толщина покрытия не менее 65 мкм. Корпус контейнера сплошной, с



ручками для перемещения и боковыми цапфами для выгрузки в мусоровоз с задней загрузкой. Крышка контейнера сферической формы с резиновым уплотнителем, обеспечивающим ее плотное закрытие.

Контейнеры оборудованы 4 обрешиненными колесами (диаметр 200 мм).

Контейнеры для сбора отходов стекла имеют два круглых отверстия для проталкивания стеклянных бутылок объемом до 1,0 литра.

Контейнеры для бора пластика имеют два круглых отверстия для проталкивания пластиковых бутылок объемом до 2,0 литров.

Контейнеры для сбора бумаги имеют прямоугольное отверстие для проталкивания бумаги.

Отверстия в контейнерах оборудованы резиновыми уплотнителями, защищающими от проникновения в контейнеры атмосферных осадков.

Подпружиненные крышки открываются и закрываются вручную и механически. Замок крышки контейнеров имеет два положения: открыто – закрыто. В закрытом положении блокирует открытие крышки, загрузка отходов возможна только через отверстия в крышке.

Ходовая часть контейнеров оборудована 4 колесами со сплошными резиновыми шинами и с возможностью поворота на 360 °, из которых 2 колеса оснащены стояночным тормозом (стопором колес), головная часть ролика и кронштейн – из штампованной стали. Каждый контейнер имеет маркировку и индивидуальный номер.

2.2. Приобретение контейнеров для сбора крупногабаритных отходов (объемом 8 м.куб.)

Специальные контейнеры (бункеры) объемом 8 метров кубических для сбора крупногабаритных и строительных отходов устанавливаются на твердое основание таким образом, чтобы они не мешали движению транспорта и пешеходов.

Планируемое количество приобретаемых контейнеров – 3 штуки для установки на контейнерных площадках в городе Лепеле:

- контейнерная площадка расположенная по переулку Павла Ялугина, 4;
- контейнерная площадка, расположенная по ул.Школьной, 19
- контейнерная площадка, расположенная по ул.Оршанское шоссе, 3.



2.3. Техническое обоснование приобретения контейнеров 1.1 м³ для сбора ВМР по видам вторичных материальных ресурсов и контейнеров для сбора крупногабаритных отходов.

В настоящее время в городе Лепель и Лепельском районе оборудовано 154 контейнерные площадки, из них 42 площадки в городе Лепеле, 3 площадки в д.Заслоново, 5 площадок в д.Боровка, 1 площадка в д.Межица и 103 площадки в сельской местности Лепельского района, на которых установлено 173 контейнера для раздельного сбора вторичного сырья.

Используемые в настоящее время металлические контейнеры для раздельного сбора имеют относительно малую емкость (0,75 м³), не имеют крышек, установлены на специально отведенных площадках с бетонным или асфальтовым покрытием. Все площадки обустроены вблизи многоэтажных жилых домов, с соблюдением санитарных норм.

Данные контейнеры не соответствуют современным стандартам сбора ТКО и ВМР: имеют большой вес (тяжелые) и плохо защищают отходы от неблагоприятных погодных условий. Из-за длительного времени эксплуатации большая часть контейнеров находится в плохом состоянии. Кроме того, имеющегося в наличии количества контейнеров недостаточно для предоставления соответствующего качества услуг всем пользователям, охваченным системой сбора коммунальных отходов.

В целях создания единой современной системы раздельного сбора ВМР с применением «евроконтейнеров», планируется дополнительное приобретение 153 контейнеров данного типа, для установки их взамен установленных на 42 существующих оборудованных площадках в районном центре и взамен установленных на 5 площадках в д.Боровка, на 3 площадках в д.Заслоново и на 1 площадке в д.Межица. Так в результате реализации проекта в целом будет организована установка 153 контейнеров для раздельного сбора мусора на 51 контейнерной площадке (количественная расстановка планируемых к приобретению контейнеров представлена в таблице 8).

Таблица 8. Количественная расстановка, планируемых к приобретению контейнеров на перспективу.

№	Расположение контейнерных стоянок в г.Лепель	Кол-во планируемых к установке контейнеров, шт
1	2	3
1	Партизанская ул.,7а, Лепель, Витебская область, Беларусь	3
2	Оршанское шоссе, 3, Лепель, Витебская область, Беларусь	3
3	Борисовский тракт, 126, Лепель, Витебская обл., Беларусь	3

1	2	3
4	Борисовский тракт 122 , Лепель, Витебская обл., Беларусь	3
5	Чуйкова ул., 17, Лепель, Витебская область, Беларусь	3
6	Павла Ялугина пер., 4, Лепель, Витебская область, Беларусь	3
7	Чуйкова ул., 10А, Лепель, Витебская обл., Беларусь	3
8	Чуйкова ул., 6А, Лепель, Витебская область, Беларусь	3
9	Максима Горького ул., 37, Лепель, Витебская обл., Беларусь	3
10	Советская ул., 46, Лепель, Витебская обл., Беларусь	3
11	Дзержинского ул., 23, Лепель, Витебская обл., Беларусь	3
12	Володарского ул., 70, Лепель, Витебская обл., Беларусь	3
13	Госпитальная ул., 2, Лепель, Витебская обл., Беларусь	3
14	Госпитальная ул., 6, Лепель, Витебская обл., Беларусь	3
15	Витебская ул., 2/5, Лепель, Витебская обл., Беларусь	3
16	Витебская ул., 2, Лепель, Витебская область, Беларусь	3
17	3-я Ульянка ул., Лепель, Витебская область, Беларусь	3
18	Восточный пер., 1, Лепель, Витебская обл., Беларусь	3
19	Школьная ул., 15, Лепель, Витебская обл., Беларусь	3
20	Чуйкова ул., 64, Лепель, Витебская обл., Беларусь	3
21	Чуйкова ул., 70, Лепель, Витебская обл., Беларусь	3
22	Школьная ул., 13, Лепель, Витебская обл., Беларусь	3
23	Школьная ул., 19, Лепель, Витебская обл., Беларусь	3
24	Магистральная ул., Лепель, Витебская обл., Беларусь	3
25	Чуйкова переул., Лепель, Витебская обл., Беларусь	3
26	Калинина ул., 96А, Лепель, Витебская обл., Беларусь	3
27	Калинина ул., 96Б, Лепель, Витебская обл., Беларусь	3
28	Гагарина ул., 30А, Лепель, Витебская обл., Беларусь	3
29	Чуйкова ул., 161, Лепель, Витебская область, Беларусь	3
30	Гагарина ул., 30Б, Лепель, Витебская обл., Беларусь	3
31	Мира ул., 3, Лепель, Витебская обл., Беларусь	3
32	Павла Ялугина пер., 4, Лепель, Витебская область, Беларусь	3
33	Интернациональная ул., 40А, Лепель, Витебская обл., Беларусь	3
34	Интернациональная ул., 35, Лепель, Витебская обл., Беларусь	3
35	Интернациональная ул., 29, Лепель, Витебская обл., Беларусь	3
36	Гагарина ул., 3, Лепель, Витебская обл., Беларусь	3
37	Школьная ул., 4, Лепель, Витебская обл., Беларусь	3

1	2	3
38	Школьная ул., 19, Лепель, Витебская обл., Беларусь	3
39	Озеро «Лепельское», городской пляж	3
40	Озеро «Святое», городской пляж	3
41	Максима Горького ул., 27, Витебская обл., Беларусь	3
42	Чуйкова ул., 52, Витебская обл., Беларусь	3
	Всего	126
41	д. Боровка (Артбаза)	3
42	д.Боровка (Рынок)	3
43	д.Боровка д.2 (р-н центр.котельной)	3
44	д. Боровка (р-н лесничества)	3
45	д.Боровка д.22	3
46	д. Заслоново д.16 (р-н.котельной)	3
47	д. Заслоново д.645	3
48	д. Заслоново д.602	3
49	д. Межица, д.7	3
	Всего	27
Итого по г.Лепелю, д.Боровка,д.Заслоново,д.Межица		153

При условии приобретения новых евроконтейнеров высвободившиеся контейнеры емкостью 0,75 м³ будут установлены в сельских населенных пунктах, в том числе в агрогородках на 8 контейнерных площадках.

Таким образом, потребность в приобретаемых контейнерах определена от количества существующих контейнерных площадок и характера жилой застройки.

Принцип установки «евроконтейнеров» объемом 1,1 м.куб. на контейнерных площадках в районном центре и в сельских населенных пунктах (д.Заслоново, д.Боровка) зависит от количество проживающих жителей и нормы образования ВМР на жителя в год.

Расстановка контейнеров объемом 8 кубических метров основывается на временном анализе накопления крупногабаритных отходов на контейнерных площадках. На сегодняшний день ведётся работа по созданию мест сбора и временного хранения КГО, путем установки большегрузных контейнеров (ёмкостью 8 м.куб.) на существующих контейнерных площадках. Так, в 2024 году установлено 3 большегрузных контейнера (ёмкостью 8 м.куб.) для сбора КГО на территории контейнерных площадок, расположенных по следующим адресам:

- г.Лепель, ул.Гагарина, 30 (1 шт.);

- д.Заслоново, вблизи котельной;

- д.Боровка, вблизи котельной;

Наиболее остро вопрос стоит на контейнерных площадках города Лепеля. Исходя из этого, было принято решение по установке контейнеров (объемом 8 кубических метров) на следующих контейнерных площадках:

- контейнерная площадка расположенная по переулку Павла Ялугина, 4;

- контейнерная площадка, расположенная по ул.Школьной, 19

- контейнерная площадка, расположенная по ул.Оршанское шоссе, 3.

Раздел 3. Информирование потребителей об обращении с коммунальными отходами.

На предприятии налажена система информирования населения о порядке сбора и удаления коммунальных отходов, в том числе о раздельном сборе ВМР, отходов крупной бытовой техники, крупногабаритных отходов и т.д. через следующие источники:

- через местную газету «Лепельскі край» (печатное издание, группы в социальных сетях);
- сайт КУПП «Боровка»;
- объявления и листовки в общественных местах;
- информационные памятки (в почтовые ящики населения).



В 2025 году ГУ «Оператор вторичных материальных ресурсов» выделено 2,0 тысячи белорусских рублей на проведение информационной и разъяснительной работы с населением по вопросам раздельного сбора твердых коммунальных отходов, в рамках которой проведена закупка двух рекламных плакатов, информационных табличек на контейнерные площадки (с информацией по раздельному сбору), наклейки на емкости для сбора вторичных материальных ресурсов, а также листовки с информацией по раздельному сбору для раздачи населению (макеты рекламной продукции представлены в приложении к Схеме).

Ответственным лицом за организацию информационной и разъяснительной работы с населением является заместитель директора по идеологической работе КУПП «Боровка».

Раздел 4. Карта-схема обращения с коммунальными отходами.

Сбор и вывоз твердых коммунальных отходов с территории г. Лепеля и Лепельского района осуществляется на основании утвержденных маршрутных графиков движения мусоровозов по сбору и вывозу твердых коммунальных отходов по территории г. Лепеля и Лепельского района с карт-схемами движения транспорта.

В приложениях к Схеме представлены:

- сведения о конкретных днях и промежутках времени следования специального транспорта, осуществляющего вывоз коммунальных отходов на объекты сортировки, захоронения по каждому населенному пункту (месту временного хранения), садоводческому товариществу, дачному и гаражному кооперативу;

- карты-схемы мест временного хранения коммунальных отходов, включая места сбора крупногабаритных, строительных, древесных и растительных отходов;

- карту-схему расположения объектов сортировки, захоронения, коммунальных отходов с указанием их наименования и местонахождения;

- карту-схему пунктов приема (заготовки), центров для раздельного сбора коммунальных отходов с указанием их собственников, режима работы, видов принимаемых вторичных материальных ресурсов;

- карту-схему мест сбора коммунальных отходов, подлежащих специальной системе сбора (частный сектор г. Лепеля и Лепельского района; бесконтейнерный вывоз с объектов и территорий г. Лепеля и Лепельского района).

Анализ нижеприведенных таблиц свидетельствует о том, что в 128 населенных пунктах организован сбор ТКО посредством контейнеров (контейнерный сбор ТКО) и в 69 населенных пунктах осуществляется бесконтейнерный сбор ТКО (приложение 12).

Приложения к разделу

«Порядок сбора и удаления коммунальных отходов»:

- порядок обращения с отдельными видами коммунальных отходов, подлежащими специальной системе сбора;
- порядок и способы сбора отходов бумаги и картона, стекла, пластмасс; порядок и способы сбора крупногабаритных, строительных, древесных и растительных отходов;
- перечень организаций, осуществляющих розничную торговлю, которые обеспечивают сбор от физических лиц товаров, утративших потребительские свойства (в том числе электрическое и электронное оборудование, лампы газоразрядные ртутьсодержащие, элементы питания, утратившие потребительские свойства), и отходов упаковки, и иных организаций, обеспечивающих сбор от физических лиц товаров, утративших потребительские свойства;
- перечень пунктов приема (заготовки) вторичных материальных ресурсов; перечень центров для раздельного сбора коммунальных отходов.

Порядок обращения с отдельными видами коммунальных отходов, подлежащими специальной системе сбора.

Специальной системе сбора подлежат следующие КО потребления:

- отходы металла;
- ртутьсодержащие отходы;
- отходы элементов питания;
- отходы электрического и электронного оборудования;
- изношенные шины;
- отработанные масла;
- отходы лекарственных средств.

Отходы металла.

Отходы металла подлежат сбору (заготовке) в пунктах приема (заготовки).

Пункты приема металлолома от физических лиц в Беларуси функционируют на базе «Белвормета», «Белкоопсоюза» и специализированных частных компаний. Основными точками являются цеха «Витебсквторчермет» (Витебск, Полоцк, Орша, Глубокое) и районные заготовительные пункты (Лепель, Верхнедвинск, Браславский район).



Пункт приема металлолома от населения г. Лепеля и Лепельского района.

Адрес: г. Лепель, ул. Партизанская, д. 2

Время работы:

Пн. – Пт. с 08:00 до 16:00

Обеденный перерыв с 12:00 до 13:00.

Сб., Вс. – выходные дни.

Прием осуществляется при наличии паспорта с оформлением приемосдаточного акта.

Допускается размещение населением отходов упаковки из металла, металлических предметов домашнего обихода в контейнеры для сбора вторичных материальных ресурсов.

Аккумуляторные батареи для транспортных средств, средств индивидуальной мобильности, автомобильные катализаторы и подобные им отходы металла подлежат сбору специализированными организациями, автомагазинами и центрами утилизации.

Население г. Лепеля и Лепельского района имеет возможность сдать отработанные аккумуляторные батареи (АКБ) в специализированные пункты, за денежное вознаграждение или скидки на новые аккумуляторы. Основные пункты расположены по адресам: ул. Чуйкова, 46Е (1АК.ВУ) и ул. Партизанская, 2 (Белвторчермет).

Пункт приема отработанных аккумуляторных батарей от населения г.Лепеля и Лепельского района.

Адрес: г. Лепель, ул. Чуйкова, д. 46Е

Время работы:

Пн. – Пт. с 09:00 до 19:00

Обеденный перерыв с 12:00 до 13:00.

Сб., Вс. с 09:00 до 18:00

Прием осуществляется при наличии паспорта с оформлением приемо-сдаточного акта.



Ртутьсодержащие отходы. Отходы элементов питания. Отходы электрического и электронного оборудования.

Сбор отработанных элементов питания (батареек), ртутьсодержащих ламп от физических лиц на территории Лепельского района осуществляется силами **унитарного торгово-производственного предприятия «БелВТИ-регион»**.

Система сбора отработанных элементов питания (батареек), ртутьсодержащих ламп осуществляется путем установки на площадях торговых объектов специальных контейнеров для самостоятельного размещения там физическими лицами перечисленных видов отходов (сведения об адресах мест сбора отходов приведены ниже).

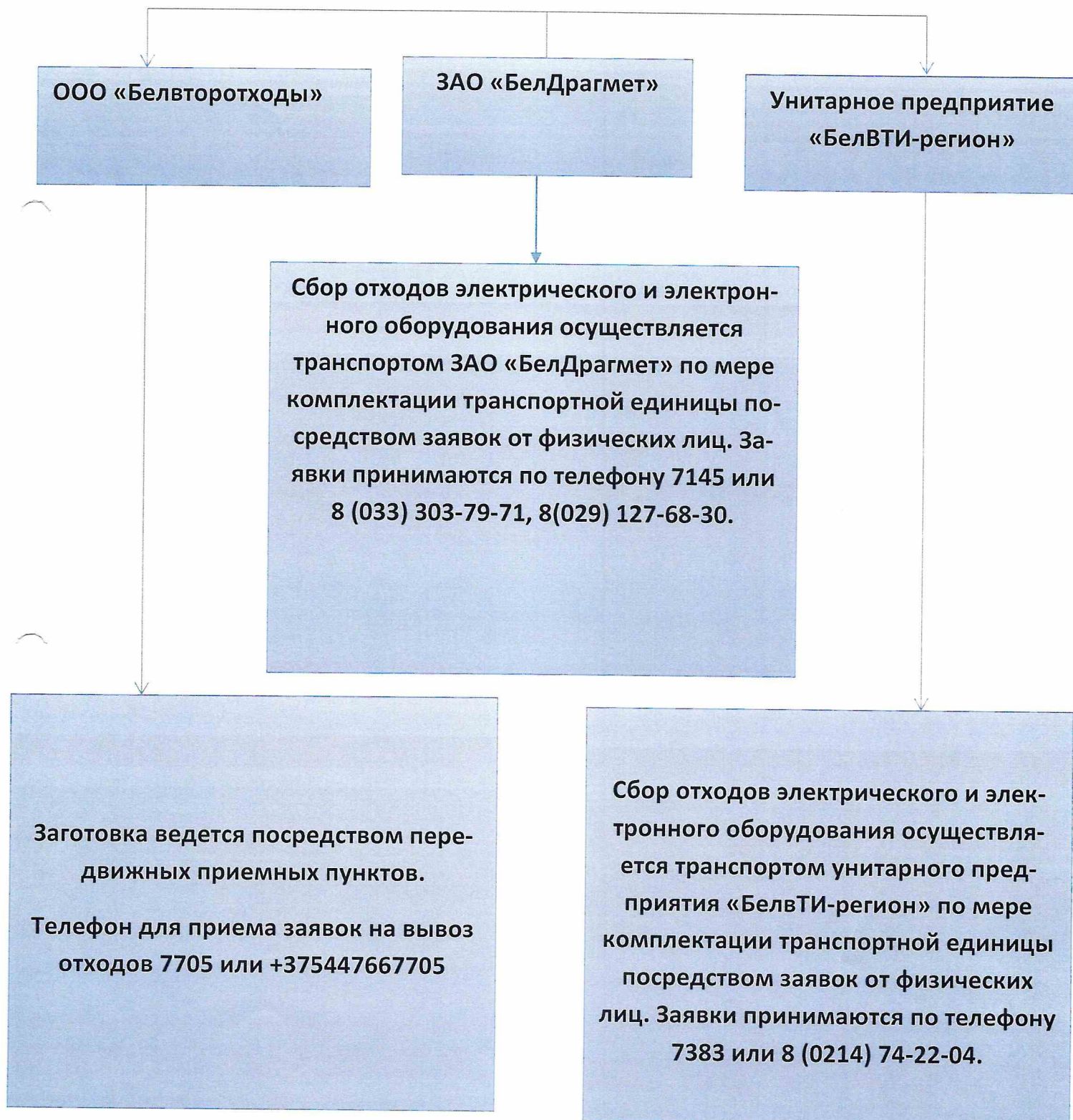


Использованные (неповрежденные) ртутные термометры от физических лиц принимаются КУПП «Боровка» на безвозмездной основе. На служебно-технической территории КУПП «Боровка» (г.Лепель, ул. Ульянка, д.26а) установлено 2 металлических контейнера (0,56 м³ и 0,192 м³), посредством которых организован сбор ртутьсодержащих отходов (ответственное лицо – начальник энергоучастка КУПП «Боровка»).

Справочно: разбитый термометр ни в коем случае нельзя выбрасывать в мусорное ведро. Для сбора осколков и ртутных шариков можно обратиться в

МЧС или собрать самостоятельно при помощи обычной спринцовки либо шприца (ни в коем случае не использовать пылесос!), соблюдая меры предосторожности. Поврежденные поверхности обработать 1% раствором йода или медным купоросом с сульфитом натрия и пищевой соды.

Информация по сбору отходов электрического и электронного оборудования



Сведения об адресах мест сбора отходов отработанных элементов питания (батареек) ртутьсодержащих ламп

№	Наименование юридического лица, на территории которого организован сбор отходов	Адрес
1	2	3
1	Кафе «У Матешы»	150 км а/д Минск-Витебск
2	Магазин «Маяк»	г.Лепель, ул.Донукалова, 19а
3	Магазин «Промтовары»	Лепельский район, д.Боровка
4	Магазин «Промтовары»	Лепельский район, д.Заслоново
5	Лепельский филиал Витебского ОПО, здание рынка	г.Лепель, ул.Буденого, д.17
6	Лепельская районная инспекция	г.Лепель, ул.Партизанская, 10
7	ЧТУП «АРВГРУПП», Салон сотовой связи	г.Лепель, ул.Чуйкова, 36
8	Унитарное предприятие «Торговый дом» ЗАО «Витебскагропродукт»	г.Лепель, ул.Ленинская, 10а
9	Ф-л «Витебск-табак» СЗАО «ЭНЕРГОИЛ», «Табакерка», киоск № 200517	г.Лепель, ул.Чуйкова, 36, привокзальная территория
10	Ф-л «Кричев» ЗАО «Доброном»	г.Лепель, ул.Чуйкова, 48а
11	Ф-л «Кричев» ЗАО «Доброном»	г.Лепель, ул.Донукалова, 16
12	РУП «Белоруснефть-Витебскоблнефтепродукт», АЗС № 33	г.Лепель, Витебское шоссе
13	ОАО «Витебская бройлерная птицефабрика», Магазин № 20 «Ганна»	г.Лепель, ул.Калинина, 90б
14	ЧТУП «ЗападХимТорг»	г.Лепель, ул.Войкова, 124а
15	ЧТУП «ЗападХимТорг»	г.Лепель, ул.Чуйкова, 48а/8
16	Филиал ООО «Евроторг» г.Витебск	г.Лепель, ул.Чуйкова, 173
17	Филиал ООО «Евроторг» г.Витебск	г.Лепель, ул.Чуйкова, 46д
18	Филиал «Санта Ритейл»	г.Лепель, ул.Войкова, 122 А

КУПП «Боровка» на безвозмездной основе принимает отходы бытовой техники от населения в приемном пункте (в случае, если собственник привозит отходы электрического и электронного оборудования самостоятельно, на своем транспорте) либо по заявке населения с выездом на транспорте КУПП «Боровка».

Изношенные шины. Отработанные масла.

Изношенные шины и отработанные масла на территории г. Лепеля и Лепельского района подлежат сбору на станциях технического обслуживания автомобилей и в других организациях автосервиса, оказывающих шиномонтажные и шиноремонтные услуги и техническое обслуживание автомобилей, а также напрямую в КУПП «Боровка» (полигон ТКО, расположенный вблизи д. Боровно, Лепельского района).



Сбор и хранение изношенных шин на станциях технического обслуживания автомобилей и в других организациях автосервиса, оказывающих шиномонтажные и шиноремонтные услуги и техническое обслуживание автомобилей, осуществляются в организованных местах для временного хранения. Вывоз осуществляется КУПП «Боровка» по заявке и в дальнейшем подлежит сдаче специализированным организациям-переработчикам.

Приемно-заготовительный пункт (Витебскоблресурсы):

ул. Ленинградская, 193А (принимают по 4 шт., нужен паспорт).

СТО ЧУП «Доравт»: ул. Чуйкова, 126 (услуги автосервиса).

БОРОВКА КУПП: ул. Ульянка, 26а (сбор отходов).

Диагностическая станция №48 (АТП №14): Минское шоссе, 157 км.

Шиномонтажи: большинство шиномонтажей принимают старые шины при замене.

Отработанное масло также можно сдать на СТО или пункты приема вторсырья.

Отходы лекарственных средств.

Отходы лекарственных средств, за исключением жидких лекарственных форм, подлежат обязательному сбору в аптеках площадью не менее 100 м², больницах, поликлиниках, амбулаториях, путем установки специальных контейнеров для самостоятельного размещения отходов физическими лицами или путем передачи отходов уполномоченному работнику организаций.

Населению г. Лепеля и Лепельского района для сдачи отходов лекарственных средств необходимо обращаться в близлежащее медучреждение (в близлежащую аптеку), а также напрямую в КУПП «Боровка».

Вывоз накопленных отходов лекарственных средств из медучреждений (аптек), производится КУПП «Боровка» по заявочному принципу.

Контейнеры для сбора отходов лекарственных средств:

– должны быть изготовлены из материалов, устойчивых к внешнему механическому воздействию;

– должны иметь конструкцию «крышка в крышке», оборудованную запирающим устройством для удобного размещения в них отходов и исключающую самовольное извлечение собираемых в них отходов;

– должны иметь соответствующую маркировку.



Порядок сбора, вывоза и переработки строительных отходов.

Сбор отходов, образующихся в процессе ремонтно-строительных работ (бой кирпича керамического, бетона, асфальтобетона и т.д.), организован на специальных площадках для временного хранения отходов, расположенных на территории полигона ТКО в д.Боровно, Лепельского района. Прием отходов осуществляется от юридических и физических лиц на безвозмездной и (или) возмездной основе, согласно утвержденным тарифам, в зависимости от конкретного случая.

Сбор отходов, образующихся в процессе ремонтно-строительных работ, организован различными способами:

- путем размещения строительных отходов в местах, специально предназначенных для этого. На сегодняшний день ведётся работа по созданию мест сбора и временного хранения строительных, растительных, крупногабаритных отходов путем установки большегрузных контейнеров (ёмкостью 8 м.куб.) на существующих контейнерных площадках, либо путем оборудования специальных отсеков на контейнерных площадках для хранения таких отходов. Такие места временного хранения уже созданы по следующим адресам:

- г.Лепель, ул.Гагарина, 30 (1 шт.);
- г. Лепель, ул. Школьная, вблизи дома № 19(оборудованный отсек);
- д.Домжерицы, контейнерная площадка за Домом Просвещения (оборудованный отсек);
- д.Заслоново, вблизи котельной (1 шт.);
- д.Боровка, вблизи котельной (1 шт.);

- прием строительных отходов на безвозмездной основе для населения и на возмездной – для юридических лиц, на полигоне ТКО, вблизи д.Боровно, самовывозом, при наличии документа подтверждающего личность и техпаспорта на объект недвижимости (обязанность по выгрузке строительных отходов возлагается на собственника отходов) для населения и при наличии сопроводительного паспорта для юридических лиц;

- заказ специализированного большегрузного контейнера, грузоподъемностью 3 тонны, на возмездной основе (получить информацию можно по тел. 8 (02132) 3 49 87);

- заказ сторонней транспортной техники на возмездной основе (получить информацию можно по тел. 8 (02132) 3 49 87).

Запрещается: размещение строительных отходов на контейнерной площадке и прилегающей к ней территории, а также в контейнерах КУПП «Боровка», предназначенных для сбора коммунальных отходов.

В соответствии с Законодательством Республики Беларусь, регулирующим правоотношения в сфере жилищно-коммунального хозяйства, физическим лицам запрещено складировать строительные отходы в местах для временного хранения ТКО.

Порядок сбора, вывоза и переработки крупногабаритных отходов.

Для сбора и вывоза крупногабаритных коммунальных отходов существует несколько способов:

- путем размещения КГО в местах, специально предназначенных для сбора и хранения КГО:

- г.Лепель, ул.Гагарина, 30 (1 шт.);

- г. Лепель, ул. Школьная, вблизи дома № 19(оборудованный отсек);

- д.Домжерицы, контейнерная площадка за Домом Просвещения (оборудованный отсек);

- д.Заслоново, вблизи котельной (1 шт.);

- д.Боровка, вблизи котельной (1 шт.);

- прием КГО на безвозмездной основе на полигоне ТКО, вблизи д.Боровно, самовывозом, при наличии документа подтверждающего личность и техпаспорта на объект недвижимости (обязанность по выгрузке КГО возлагается на собственника отходов);

- путем заказа транспортного средства для забора КГО, на возмездной основе (получить информацию можно по тел. 8 (02132) 3 49 87);

Есть дополнительная возможность по аренде контейнера для сбора КГО (как у юридических, так и у физических лиц). Контейнер открытого типа, удобный для загрузки крупногабаритных отходов, устанавливается на твер-

дое основание. Заказчик обязан указывать место установки контейнера и обеспечить свободные подъездные пути с твёрдым покрытием к месту установки (вывоза) контейнера (получить информацию можно по тел. 8 (02132) 3 49 87).

Порядок сбора отходов от сезонной санитарной уборки и растительных отходов.

В г. Лепеле на городских улицах, скверах, парках установлены урны, находящиеся на балансе КУПП «Боровка», очистка которых и вывоз отходов производится ежедневно. Временное хранение отходов на городских территориях данной схемой не предусматривается, площадки временного хранения отходов в схеме отсутствуют. КУПП «Боровка» осуществляет вывоз уличного смета собственными силами.

Порядок сбора и вывоза отходов, образовавшихся у садоводческих товариществ и гаражных кооперативов.

От садоводческих товариществ и гаражных кооперативов вывоз отходов осуществляется на основании договора возмездного оказания услуг по обращению с отходами, согласно утвержденным маршрутным графикам вывоза ТКО (представлены в приложениях к настоящей Схеме). Сбор отходов осуществляется через систему контейнеров и контейнерных площадок, находящихся на балансе садовых товариществ и гаражных кооперативов.

Порядок сбора и вывоза отходов с зон массового отдыха.

На территории г.Лепеля и Лепельского района имеется 5 зон отдыха:

- озеро «Лепельское», пляж г.Лепель;
- озеро «Щибот», пляж д.Боровка;
- озеро «Щибот», пляж ГУ ДРОЦ «Жемчужина»;
- озеро «Бобрица», пляж ГУ «Лепельский военный санаторий»;
- озеро «Святое», пляж г.Лепель.

На обслуживании КУПП «Боровка» находится 3 зоны отдыха у воды (озеро Святое, озеро Лепельское, озеро «Щибот», д. Боровка).

На территориях зон отдыха находятся контейнерные площадки и контейнера для сбора ТКО. Вывоз ТКО с вышеуказанных зон отдыха включен в общую схему вывоза с установленной периодичностью.

Ниже представлена сводная информация об обустройстве мест (пляжей) отдыха на водных объектах, утвержденных Решением Лепельского районного исполнительного комитета, на момент разработки Схемы.

Информация об обустройстве мест (пляжей) отдыха на водных объектах, утвержденных решением Лепельского районного исполнительного комитета, по Лепельскому району

№ п/п	Наименование (местоположение) места отдыха (пляжа) с привязкой к водному объекту	Количество						установленных контейнеров и урн для сбора отходов
		организованных автостоянок	велопарковка	малые арх. формы	спортплощадки	устроенных общественных туалетов		
1.	Оз. Лепельское, городской пляж	1	1	2 кабинки для переодевания 1 теневой навес 12 скамеек	2 качели 2 качели-балансир	1	1	2 контейнера для сбора ТКО; 1 контейнер для сбора ВМР; 3 урны
2.	Оз. Бобрица, пляж ГУ «Лепельский военный санаторий»	1	1	11 беседок	1	2	3 контейнера для сбора ТКО, 11 урн для раздельного сбора ВМР (пластик, стекло, бумага)	
3.	Оз. Щибот, пляж ГУ ДРОЦ «Жемчужина»	1	-	6 скамеек, 3 кабинки для переодевания, 3 лежака, 2 душевые	1	биотуалеты (2 кабинки)	1 контейнер для сбора ТКО; 1 контейнер для сбора ВМР; 6 урн для сбора отходов	
4.	Оз. Святое	1	1	2 кабинки для переодевания 3 скамейки	1 качели-балансир 1 качели 1 волейбольная сетка	1	1 контейнер для сбора ТКО; 1 контейнер для сбора ВМР; 3 урны	
5.	Оз. Щибот	1	-	1 кабинка для переодевания	1	1 биотуалет	1 контейнер для сбора ТКО; 1 контейнер для сбора ВМР	
		5	3	46	5	7	35	

Порядок сбора и вывоза отходов, образующихся у арендаторов помещений.

Арендаторы помещений, образующиеся отходы размещают на уже имеющихся контейнерных площадках (контейнерах), забор мусора происходит по уже разработанным маршрутным графикам и маршрутам. Ниже представлен перечень организаций арендаторов с адресами контейнерных площадок и маршрутных графиков, в которые они включены.

Наименование организаций арендаторов	Контейнерная площадка для размещения отходов	Маршрутный график вывоза
1	2	3
д.Боровка		
д.№1		
ЗАО «Витебсагропродукт»	д.Боровка, д.2 (р-н «Центральной» котельной)	№ 13
д.№2		
Лепельский РУПС	д.Боровка, д.2 (р-н «Центральной» котельной)	№ 13
ОАО «Лепельский МКК»		
УЗ «Лепельская ЦРБ»		
ИП Гришулина М.М.		
ИП Воробьева Г.П.		
ЧП Боровчанка		
ПБО Ника		
Чумак Ю.А.		
Лепельский «КООПТОРГ»		
Витебское ТПУП «Фармация»		
д.№ 7		
Общежитие 7/1	д.Боровка, д.2 (р-н «Центральной» котельной)	№ 13
УЗ «Лепельская ЦРБ»		
д.№ 9		
Ярошенко Т.С.	д.Боровка, д.2 (р-н «Центральной» котельной)	№ 13
Гостилович (ркц)		
РСЦ Боровка		
ОАО АСБ «Беларусбанк»		
д.№ 15		
ОАО «Веста-ТВ»	д.Боровка, д.2 (р-н «Центральной» котельной)	№ 13
д. Заслоново		
д.№ 10		
ОАО АСБ «Беларусбанк»	д.Заслоново, д. 10 (р-н котельной)	№ 13
ЗАО «Витебсагропродукт»		
Горский СИК		

1	2	3
ИП Ефимова И.С.	д.Заслоново, д. 10 (р-н котельной)	№13
ИП Ефимова И.С.		
РУПС		
КПП Заслоново		
гр Лукьянова С.П.		
Лепельская ЦРБ		
ИП Репинская кв.9		
ЧТУП «Гоубай»		
д.№ 15		
ф-л «Военсервис»	д.Заслоново, д. 10 (р-н котельной)	№ 13
д.№ 18		
Витебское ТПУП «Фармация»	д.Заслоново, д. 10 (р-н котельной)	№ 13
д.№ 604		
ООО «Веста-ТВ»	д.Заслоново, д. 10 (р-н котельной)	№ 13
д.Межица		
д.№ 2а/316 (5/1)		
Коопторг Военсервис	д.Межица, д.7	№ 13
д.№ 2а/366 (5)		
Белтелеком Веста ИП Повод А.Л.	д.Межица, д.7	№ 13
д.Губино		
Губино д.№ 7/3 амбулатория	д.Губино	№ 12
г.Лепель		
ул.Буденного,8		
ОАО «Лепельский МКК» ИП Роговенко Е.Е. ИП Сазонова ИП Гайсенек ИП Васильева Нехайчик ООО «Вегаприм» ломбард ИП Палховская О.В. ИП Рабцевич В.В. гр Хованская О.Г. ИП Мулындина Г.И. Департамент гос.инспекции труда Отдел культуры КБО	ул.Буденного, 8	№ 16
ул.Буденного, 6		
ЧТУП «Алеколь» ИП Митьковец Т.С. ИП Кабалинайте О.Р. ЧУДП «Торговый дом «Лагуна» 1 эт. ЧУДП «Торговый дом «Лагуна» 2 эт.	ул.Буденного, 8	№ 16

1	2	3
ИП Митьковец	ул.Буденного, 8	№ 16
Общежитие РМЗ Калинина 90-а		
ИП Михалевич	ул.Калинина,96 Б	№ 16
ИП Соколов		
Общежитие РМЗ Калинина 92		
гр.Александрова	ул.Калинина,96 Б	№ 16
аг. Стаи		
РУПС Школьная, 22	аг.Стаи, ул.Школьная, 24	№ 2
ФАП Школьная, 14		
д.Домжерицы		
ФАП Центральная, 10	д.Домжерицы	№ 8
д.Григоровичи		
ФАП Молодежная, 66	д.Григоровичи	№ 14

Порядок сбора и вывоза отходов, образующихся у арендаторов озер.

Наименование	Адрес	Озеро	Договор (действующий)	Периодичность вывоза
1	2	3	4	5
Витебское производственное лесохозяйственное объединение ГЛХУ «Лепельский лесхоз»	211174, г. Лепель, ул.Ульянка, д.1 Бородич Андрей Иванович УНП 300039426 Контактный номер телефона 8(029) 333-32-13	Долгое	№ 464-25/ОТХ от 10.03.2025 года	По заявочному принципу
Общество с дополнительной ответственностью «Лебур-ХантФиш»	211174, г.Лепель, ул.Чуйкова, 48 ^а , помещение 10 Глазко Юрий Викторович УНП 190346091 Контактный номер телефона 8(044) 579 91 57	Сокольское	-	-
ООО «Туристический комплекс «Зорянка»	211174, Витебская область, Лепельский район, вблизи автодороги Р-15 Кричев-Орша-Лепель км 257+60 Чирко Денис Петрович УНП 390183341 Контактный номер телефона 8 033 686 76 04	Заднее	№ 5015-23/ОТХ от 06.06.2023 года	По заявочному принципу

Общество с дополнительной ответственностью «Янтарный берег»	220016, г.Минск, пр-кт Дзержинского, д.69, корп.2, пом.9, комн.4 Ботяновский Андрей Васильевич Контактный номер телефона 8 (029) 654 45 54	Сверзно	№ 691-21/ОТХ от 31.05.2021 года	По заявочному принципу
Общество с ограниченной ответственностью «Автопромсервис»	220018, г.Минск, ул.Машиностроителей, д.9 Подлисюк Вальдемар Антонович, Контактный номер телефона 8 (044) 500 30 30	Несино	№ 6591-24/ОТХ от 01.04.2024 года	По заявочному принципу
Закрытое акционерное общество «Евроэкосервис»	223062, Минская обл., Минский р-н., пос. Обчак АПК Подлисюк Вальдемар Антонович, Контактный номер телефона 8 (044) 500 30 30	Островно Вокзино	№ 396-23/ОТХ от 01.02.2023 года	По заявочному принципу

Порядок сбора и вывоза отходов, образующихся от уборки мест гражданских захоронений.

Сбор и вывоз отходов, образующихся от уборки мест гражданских захоронений (кладбищ), проводится по мере необходимости (при накоплении транспортной единицы). На балансе предприятия числится 136 мест гражданских захоронений (кладбищ). На территории кладбищ установлено 21 контейнер объемом 8 куб.метров и 258 контейнеров объемом 0,75 м.куб. Информация по организации сбора ритуальных отходов на территории мест погребений представлена ниже.

№ п/п	Название кладбищ	Количество контейнеров	
		0,75 м.куб.	8 куб.м.
1	2	3	4
1	а/г Б. Полсвиж	-	1
2	а/г Слобода	2	-
3	д. Ковалевичи	2	-
4	д. Козлы	2	-
5	д. Краснолучка	2	-
6	д. Кривцы	2	-
7	д. Липки	2	-
8	д. М.Пышногоры	2	-
9	д. М. Полсвиж	3	-
10	д. Матюшино	-	1

1	2	3	4
11	д. Н. Волосовичи	-	1
12	д. Оконо (1)	2	-
13	д. Оконо (2)	2	-
14	д. Поддубье	2	-
15	д. Поплавки	2	-
16	д. Рожно	2	-
17	д. С. Волосовичи	2	-
18	д. Стайск	2	-
19	д. Старый Лепель (1)	3	-
20	д. Старый Лепель (2)	3	-
21	д. Старый Лепель (3)	3	-
22	д. Тадулино	2	-
23	д. Черница	2	-
24	д. Шубники	2	-
25	д. Юрковщина (1)	3	1
26	д. Юрковщина (2)	3	-
27	д.Б.Торонковичи	2	-
28	д.Далики	3	-
29	д.Калиновка	2	-
30	д.Костюковщина	2	-
31	д.Лутчино	2	-
32	д.Пострежье	2	-
33	д.Пышно	1	1
34	д.Рудня	-	1
35	д.Свядица	2	-
36	д.Стаи	-	1
37	д. Забоенье	-	1
38	д.Боровка	3	-
39	д. Боброво	3	-
40	д. Горки	3	-
41	д. Черейщина	-	1
42	аг.Ст.Лядно	3	-
43	д.Заслоново	3	1
44	д. Батукалово	2	-
45	д.Гарани	2	-
46	д.Горовые (1)	2	-
47	д.Горовые (2)	2	-
48	д. Городенец	2	-
49	д. Завадино (1)	2	-
50	д. Завадино (2)	2	-
51	д. Загорцы	2	-
52	д. Залесье-2	2	-

1	2	3	4
53	д. Замошье	2	-
54	д. Заозерная	2	-
55	д. Григоровичи	2	-
56	д. Заглинники	2	-
57	д. Антоновка	2	-
58	д.Заболотье (1)	2	-
59	д.Заболотье (2)	2	-
60	д.З.Остров	2	-
61	д. Городец	2	-
62	д. Затеклясье	2	-
63	д. Воронь	2	-
64	д.Будевцы	2	-
65	д. Заозерье	2	-
66	д.Аношки	2	-
67	д. Велевщина	2	-
68	д.Верабки	2	-
69	д.Гадивля	2	-
70	д. Волова Гора	2	-
71	д. Домжерицы	2	-
72	д. Кветча	2	-
73	д. Иринполье	2	-
74	д.Заньки	2	-
75	д.Залучино	2	-
76	д. Жежливо	-	1
77	д.Пески	2	-
78	д.Заборовье	2	-
79	д.Староселье	2	-
80	д. Усовики	2	-
81	д. Болотники	2	-
82	д. Плиговки	2	-
83	д. Кабак	2	-
84	д.Чересово	2	-
85	д.Ладосно	2	-
86	д.Мягели (1)	2	-
87	д.Мягели (2)	2	-
88	д. Слободка	2	-
89	д.Фатынь	2	-
90	д. Сызовщина	2	-
91	д. Суша	2	1
92	д.Радунь	2	-
93	д.Погорелое	2	-
94	д.Падалица	2	-

1	2	3	4
95	д. Острова	2	-
96	д.Матырино (1)	2	-
97	д.Матырино (2)	2	-
98	д.Ладеено	2	-
99	д. Костинка	2	-
100	д.Заславки	2	-
101	д.Земцы (Отоки)	2	-
102	д. Юндиловка	1	-
103	д.Макаровщина	2	-
104	д. Губино	2	-
105	д.Котовщина	2	-
106	д. Слободка	2	-
107	д.Адамовка	2	-
108	д.Двор Людчицы	1	-
109	д. Поземщина	2	-
110	д. Зорница	2	-
111	д.Городчевичи (1)	2	-
112	д.Городчевичи (2)	2	-
113	д.Заборовье	2	-
114	д. Камень	2	1
115	д. Заславки	2	-
116	д. Камень	-	1
117	д.Красное Село	2	-
118	д. Веселово	2	-
119	д. Дворище	2	-
120	д. Забоенье	-	1
121	д.Городчевичи	2	-
122	д.Караевичи	2	-
123	д. Короневка	2	-
124	д. Кострица	2	-
125	д. Ляховичи	2	-
126	д. Пахомлевичи	2	-
127	д. Савский Бор	2	-
128	д. Слядневичи-2	2	-
129	д.Переходцы	2	-
130	д. Камень	2	-
131	г.Лепель по ул.Витебская (Петровское)	-	2
132	г.Лепель по ул.Витебская (Еврейское)	2	1
133	г.Лепель по пер.Мельничный	-	2

134	г.Лепель по ул.Короленко	-	1
135	г.Лепель по ул.Витебская (Действующее)	7	-
136	г. Лепель, ул. Госпитальная	-	1
Итого		258	21

**Может варьировать количество контейнеров для сбора ТКО, в связи с изъятием контейнеров для ремонта, покраски, проведения сварочных работ.*

Порядок сбора и вывоза отходов от остановочных пунктов.

На территории г.Лепеля и Лепельского района находится около 146 остановочных пунктов, на которых установлены урны для сбора отходов. Очистка урн остановочных пунктов закреплена за КУПП «Бровка» и Филиалом "Дорожно-эксплуатационное управление 37" Республиканского унитарного предприятия «Витебскавтодор». Перечень остановочных пунктов, периодичность вывоза и ответственные исполнители представлены ниже.

№ п/п	Остановочный пункт	Периодичность вывоза	Ответственный исполнитель
1	2	3	4
1	Автовокзал	Каждый понедельник и пятницу	ДЭУ-37
2	Стадион		
3	КБО		
4	ПДО		
5	Лесофабрика		
6	Матюшино		
7	Полоцкий тракт		
8	Юбилейный		
9	Площадь		
10	Войкова		
11	Универсам	Каждые понедельник и пятницу	КУПП «Бровка»
12	Лепельский с/с	Каждый понедельник и пятницу	ДЭУ-37
13	РМЗ	Каждые понедельник и пятницу	КУПП «Бровка»
14	ПМС	Каждый понедельник и пятницу	ДЭУ-37

1	2	3	4
15	Лесхоз	Каждый понедель- ник и пятницу	ДЭУ-37
16	МКК		
17	Забоенье		
18	Психбольница		
19	Маг.Советский		
20	Больница		
21	РУС		
22	Короленко 1		
23	Короленко 2		
23	В.Маргевич		
25	Маг.лесхоз	Каждые понедель- ник и пятницу	КУПП «Боровка»
26	ЛЭМЗ		
27	Хозмаг		
28	АТП-14	Каждый понедель- ник и пятницу	ДЭУ-37
29	Ул.Чуйкова	Каждые понедель- ник и пятницу	КУПП «Боровка»
30	Гимназия №1		
31	Ул.Советская	Каждый понедель- ник и пятницу	ДЭУ-37
32	ПМС		
33	Магазин Ганна		
34	Райзаг		
35	Госпиталь		
36	ДРСУ-202	Каждые понедель- ник и пятницу	КУПП «Боровка»
37	п.Ровнянка	Каждую среду ме- сяца	ДЭУ-37
38	Большой Полсвиж		
39	Заболотье		
40	Поддубье		
41	Зеленый Остров		
42	Новые Волосовичи		
43	Торонковичи		
44	Григоровичи		
45	Ляховичи		
46	Кострица		
47	Великое Поле	Каждую пятницу месяца	ДЭУ-37
48	Забоенье		
49	Черноручье		
50	Юшки		
51	Вилы		

1	2	3	4
52	Слобода	Каждую пятницу месяца	ДЭУ-37
53	Гадивля		
54	Велевщина		
55	Сталюги		
56	Аношки		
57	Зеленка	Каждый вторник месяца	ДЭУ-37
58	Льнозавод		
59	Лядно		
60	Санаторий		
61	Боровка		
62	Боровка-2		
63	Подсобное		
64	Слободка	Каждый вторник месяца	ДЭУ-37
65	Камень		
66	Чаросово		
67	Губино		
68	Макаровщина		
69	Замошье		
70	Заславки		
71	Земцы		
72	Яново		
73	Загорцы		
74	Суша	Каждый вторник месяца	ДЭУ-37
75	Двор Бабча		
76	Курмелевка		
77	Ладосно		
78	Кирпичный завод		
79	Жерствяники	Каждую среду ме- сяца	ДЭУ-37
80	Дачи Жерствяники		
81	Боровно		
82	Зорница		
83	Горки		
84	Городчевичи		
85	Бочкары		
86	КПП		
87	КБО		
88	Казинщина		
89	Заборовье		
90	Староселье		
91	ДСУ-34		
92	Залесье		

1	2	3	4
93	Боровенские Хутора	Каждую среду месяца	ДЭУ-37
94	Юндиловка		
95	Черцы		
96	Людчицы		
97	Белые Досы		
98	Школа		
99	Заслоново		
100	Иконки		
101	Межица		
102	Изобелино		
103	Заборье		
104	Студенка		
105	Поплавки	Каждый четверг месяца	ДЭУ-37
106	Слободка		
107	Кривцы		
108	Пунице		
109	Осье		
110	Пышно		
111	Боброво		
112	Бочейково		
113	Фатынь	Каждый четверг месяца	ДЭУ-37
114	Старый Лепель		
115	Юрковщина		
116	Заозерье		
117	Воронь		
118	Черейщина	Каждый вторник месяца	ДЭУ-37
119	Стаи	Каждый четверг месяца	ДЭУ-37
120	Черница	Каждую пятницу месяца	ДЭУ-37
121	Домжерицы		
122	Барсуки		
123	Поречье	Каждый вторник месяца	ДЭУ-37
124	Островно		
125	Несино		
126	Бор		
127	Костинка		
128	Матырино		
129	Караевичи		
130	Прудок	Каждый четверг месяца	ДЭУ-37

1	2	3	4
131	Селище	Каждый четверг месяца	ДЭУ-37
132	Оконо		
133	Дражно		
134	Затеклясье		
135	Большое Жежливо		
136	Малое Жежливо		
137	Иринполье		
138	Малые Пышногоры		
139	Большие Пышногоры		
140	Заболотье		
141	Антоновка		
142	Слободка		
143	Закаливье		
144	Савин Дуб	Каждый четверг месяца	ДЭУ-37
145	Городец		
146	Медведовка		

Порядок и способы сбора отходов бумаги и картона, стекла, пластмасс.

На обслуживаемой территории отдельный сбор отходов осуществляется посредством установки контейнеров для сбора ВМР определенного цвета: зеленый – для сбора отходов бумаги, желтый – для сбора отходов пластика, синий – для сбора отходов ПЭТ - бутылки.

По состоянию на 01.11.2025 на территории г. Лепеля и Лепельского района установлено 2067 контейнеров для сбора ВМР. Обобщенная информация по количеству контейнеров представлена ниже.

Вид собираемого ВМР	Объём, м.куб.	Количество, шт.
Стекло	0,75	52
Стекло	1,1	1
Бумага	1,6	12
Бумага	1,1	1
Пластик	0,75	105
Плвстик	1,1	1
Смешанные ВМР	1,1	1
Смешанные ВМР	0,12	2067
Итого	2240 контейнеров для сбора ВМР	

Перечень пунктов приема (заготовки) вторичных материальных ресурсов.

Организован и работает стационарный пункт приема ВМР: бумага, стекло, ПЭТ- бутылка, отходы электрического и электронного оборудования, расположенный на полигоне ТКО, вблизи д.Боровно, Лепельского района, Витебской области.

Основной принцип работы пункта приема — сбор, предварительная сортировка, взвешивание, прессование и накопление отходов (макулатура, пластик, стекло, металл) с последующей отправкой на переработку.

Ключевые этапы работы.

Прием сырья: пункт принимает отсортированные отходы от граждан или юридических лиц.

Сортировка и контроль: сотрудник проверяет качество вторсырья, удаляет засоры (неперерабатываемые материалы) и сортирует по видам.

Взвешивание: определение точной массы поступившего вторсырья для оценки его стоимости.

Прессование и складирование: для уменьшения объема материалы прессуются в кипы и хранятся до набора партии для транспортировки.

Оплата: за сданные материалы, согласно установленным ценам, производится денежное вознаграждение.

На территории г. Лепеля и Лепельского района отсутствуют центры для раздельного сбора коммунальных отходов.

***Приложения к разделу
«Информирование потребителей об обращении
с коммунальными отходами»:***

- информационные памятки о порядке обращения с коммунальными отходами.

1. Макеты плакатов на баннере «Информация о раздельном сборе вторичных материальных ресурсов в г.Лепель» (размер баннера: 2000*3000 мм; материал: полноцветная печать на баннере; без люверсов).



Плакат № 1



Плакат № 2

2. Листовка «Правила раздельного сбора, вывоза и иной информацией по обращению с ТКО» (размер: 210*297 мм; материал: мелованная бумага 300 гр/м.кв. (590 шт.)

СОБИРАТЬ РАЗДЕЛЬНО ОТХОДЫ ЛЕГКО!

Контейнеры для сбора вторичных ресурсов на переработку



ОТХОДЫ СТЕКЛА
 стеклянные бутылки, банки, битое стекло, бутылки, банок

ОТХОДЫ БУМАГИ
 картонная и бумажная упаковка, газеты, журналы, тетради, рекламные проспекты

ОТХОДЫ ПЛАСТИКА
 пластиковые бутылки от воды, напитков, молочных продуктов, емкости от косметики и бытовой химии, полиэтиленовые пакеты, пленка

+ бытовой металлолом

Контейнер для сбора смешанных отходов на захоронение



Остатки пищи, загрязненная пищевой упаковка, гигиеническая бумага и прочие отходы

Как получить денежное вознаграждение за собранное вторсырье?

Сдавать вторсырье в пункты заготовки.



Принимают отходы:

- бумагу и картон;
- стекломой;
- пластиковые бутылки;
- полиэтилен;
- бытовой металлолом;
- старую бытовую технику;
- изношенные шины;
- отработанное машинное масло

Не бросайте старую технику!

Отправляйте ее на безопасную переработку – закажите услугу вывоза старой техники из дома или отвезите ее в пункт приема.

Мелкую бытовую технику относите в специальные контейнеры в магазинах.



Обращайтесь с опасными отходами правильно — без вреда для природы и здоровья!

Батарейки и содержащие ртуть люминесцентные лампы относите в специальные контейнеры в магазинах.



Зеленые остатки от работы в огороде и саду компостируйте и получите полезный грунт для сада и огорода.



МАЛЕНЬКОЕ УСИЛИЕ КАЖДОГО — БОЛЬШОЙ ОБЩИЙ ЭФФЕКТ



3. Наклейка ламинированная «Наклейка на контейнер для сбора вторичных материальных ресурсов» (размер 300*300 мм; материал: широкоформатная печать на самоклеящейся пленке) (24 шт.).



8 шт.



8 шт.



8 шт.

4. Информационная табличка «Правила раздельного сбора, вывоза и иной информацией по обращению с ТКО» (размер: 700*700 мм; материал таблички: ПВХ толщиной не менее 4 мм с нанесением полноцветной печати (гарантия от выцветания не менее 2 лет) с ламинацией.

СОБИРАТЬ РАЗДЕЛЬНО ОТХОДЫ ЛЕГКО!

ОТХОДЫ СТЕКЛА

Стекланные бутылки, банки, битое стекло



ОТХОДЫ БУМАГИ

Картонная и бумажная упаковка, газеты, журналы, тетради, рекламные проспекты



ОТХОДЫ ПЛАСТИКА

Пластиковые бутылки от воды, напитков, молочных продуктов, емкости от косметики и бытовой химии, полиэтиленовые пакеты, пленка



Упаковку сомните, перед тем как выбросить. Мыть не нужно.

С отходами пластика выбрасывайте также металлическую упаковку, бытовые отходы металла

ПРОЧИЕ БЫТОВЫЕ ОТХОДЫ

Остатки пищи, загрязненная пищей упаковка, гигиеническая бумага и прочие отходы



МАЛЕНЬКОЕ УСИЛИЕ КАЖДОГО — БОЛЬШОЙ ОБЩИЙ ЭФФЕКТ



Приложения к разделу

«Карта-схема обращения с коммунальными отходами»:

- карты-схемы мест временного хранения коммунальных отходов, включая места сбора крупногабаритных, строительных, древесных и растительных отходов;
- сведения о конкретных днях и промежутках времени следования специального транспорта, осуществляющего вывоз коммунальных отходов на объекты сортировки, захоронения по каждому населенному пункту (месту временного хранения), садоводческому товариществу, дачному и гаражному кооперативу;
- карты-схемы расположения объектов сортировки, захоронения, коммунальных отходов с указанием их наименования и местонахождения;
- карты-схемы пунктов приема (заготовки), центров для отдельного сбора коммунальных отходов с указанием их собственников, режима работы, видов принимаемых вторичных материальных ресурсов;
- карты-схемы мест сбора коммунальных отходов, подлежащих специальной системе сбора.


«УТВЕРЖДАЮ»
 Заместитель директора
 по идеологической
 работе КУПП «Боровка»
 _____ А.О. Молчанов
 _____ 21 ноября 2025 г.

Маршрутный график № 1

№	Время сбора ТКО	Расположение контейнерной стоянки	Контейнеры		Дни вывоза						
			Кол-во для ТКО/ (ВМР)	У (объем)	понедельник	вторник	среда	четверг	пятница	суббота	воскресенье
1	2	3	4	5	6	7	8	9	10	11	12
1	8:15-8:25	д. Залесье	1	0,75					x		
2	8:35-9:05	д. Боровенские Хутора	4	3,0					x		
3	9:15-9:25	д. Шубники	1	0,75					x		
4	9:35-9:55	д. Черцы, ул. Солнечная, вблизи дома № 14	2	1,5					x		
5	9:58-10:08	д. Черцы, ул. Солнечная, вблизи дома № 34	1	0,75					x		
6	10:10-10:20	д. Черцы, ул. Солнечная, вблизи дома № 47/2	1/1	0,75/0,75					x		
7	10:22-10:32	д. Черцы, ул. Солнечная, вблизи дома № 49	1	0,75					x		
8	10:35-10:45	д. Черцы, ул. Солнечная, вблизи дома № 52А	1	0,75					x		
9	10:47-10:57	д. Черцы, ул. Солнечная, вблизи дома № 58А	1	0,75					x		
10	11:00-11:10	д. Черцы, ул. Солнечная, вблизи дома № 61	1	0,75					x		
11	11:12-11:22	д. Черцы, ул. Солнечная, вблизи остановочного пункта	1	0,75					x		
12	11:25-11:35	д. Черцы, ул. Солнечная, вблизи дома № 79	0/1	0,75					x		
13	11:38-11:48	д. Адамовка, в центре деревни	1	0,75					x		
14	11:52-12:02	д. Дримовщина	4	3,0					x		
15	12:06-12:16	д. Людчицы, на въезде в деревню	1	0,75					x		

1	2	3	4	5	6	7	8	9	10	11	12
16	12:18- 12:28	д. Людчицы, вблизи дома № 12	1	0,75					x		
17	12:30- 12:40	д. Людчицы, вблизи дома № 21	1	0,75					x		
18	12:42- 12:52	д. Двор Людчицы, в центре деревни	1	0,75					x		
19	12:54- 13:04	д. Двор Людчицы, вблизи дома № 26	1	0,75					x		
Полигон ТКО											
База											
Итого:			25/2	18,75/1,5	Пробег: 59,0 км						

Мастер



Борисович В.В.

**допускаются отклонения от маршрутного графика (вывоз ТКО в другой день) в случае возникновения непредвиденных обстоятельств (поломка техники по сбору и вывозу ТКО, больничный лист водителя и т.д.). Также может варьировать количество контейнеров для сбора ТКО и ВМР, в связи с изъятием контейнеров для ремонта, покраски, проведения сварочных работ.*

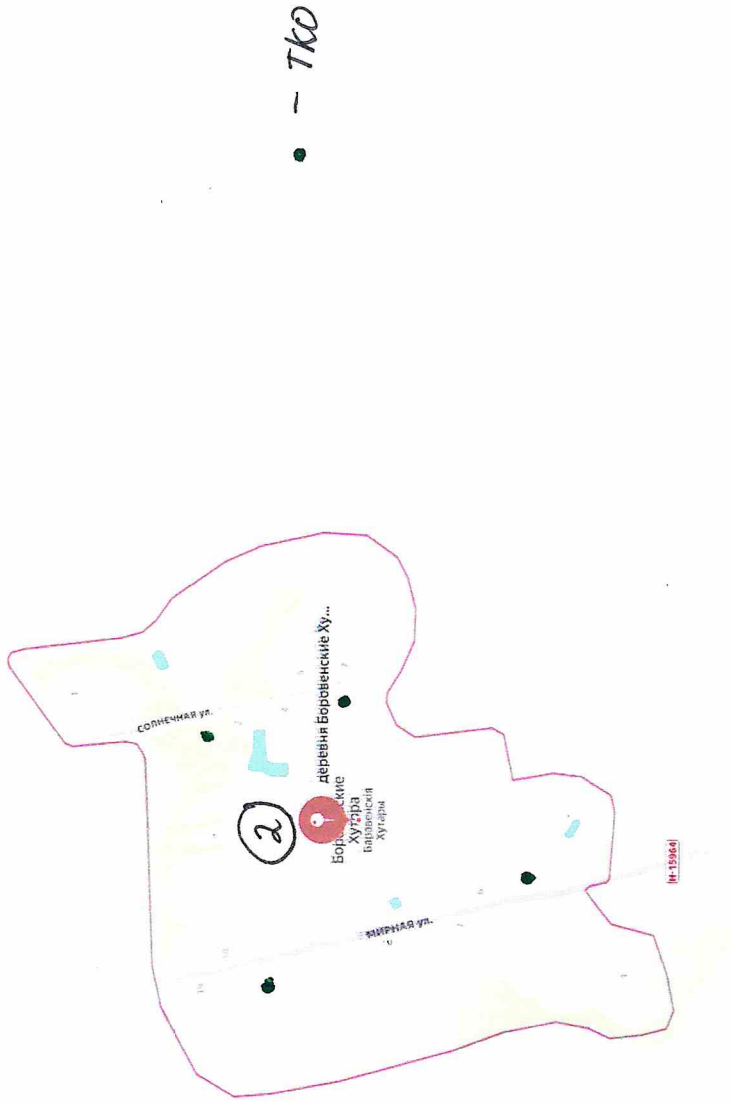
Карта-схема движения транспорта по маршрутному графику № 1



Мастер

В.В. Борисович

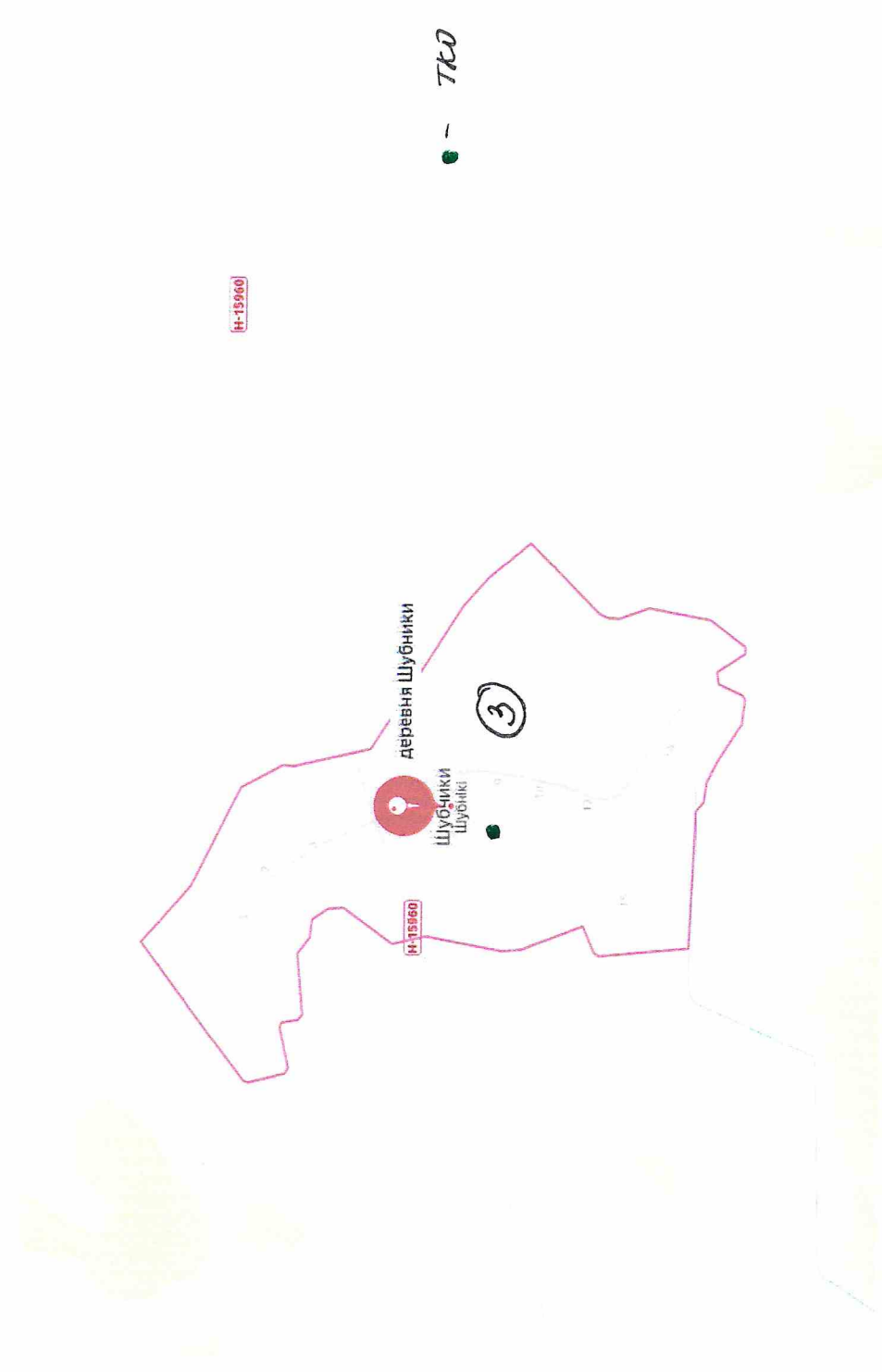
Карта-схема движения транспорта по маршрутному графику № 1



Мастер

В.В. Борисович

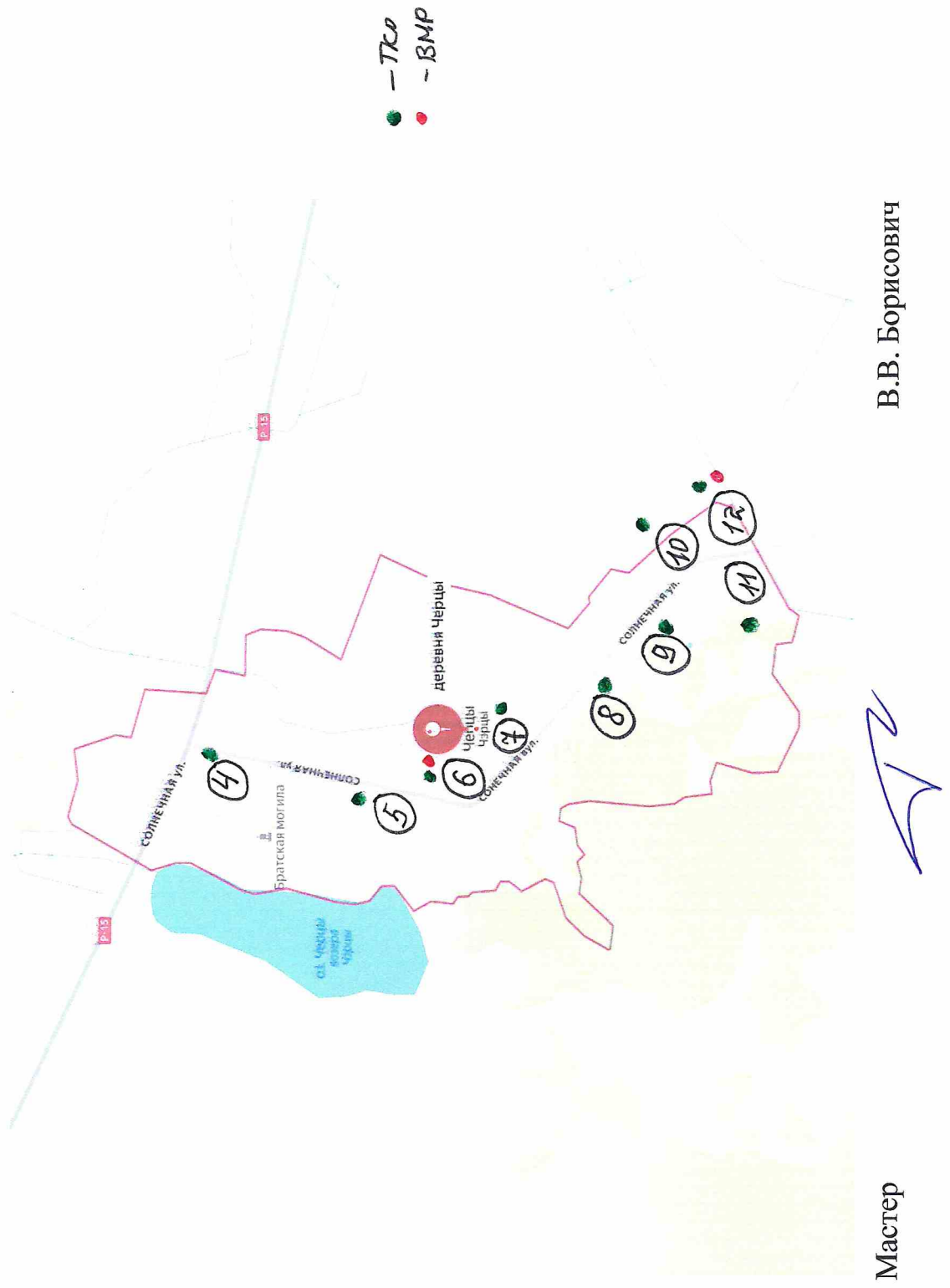
Карта-схема движения транспорта по маршрутному графику № 1



Мастер

В.В. Борисович

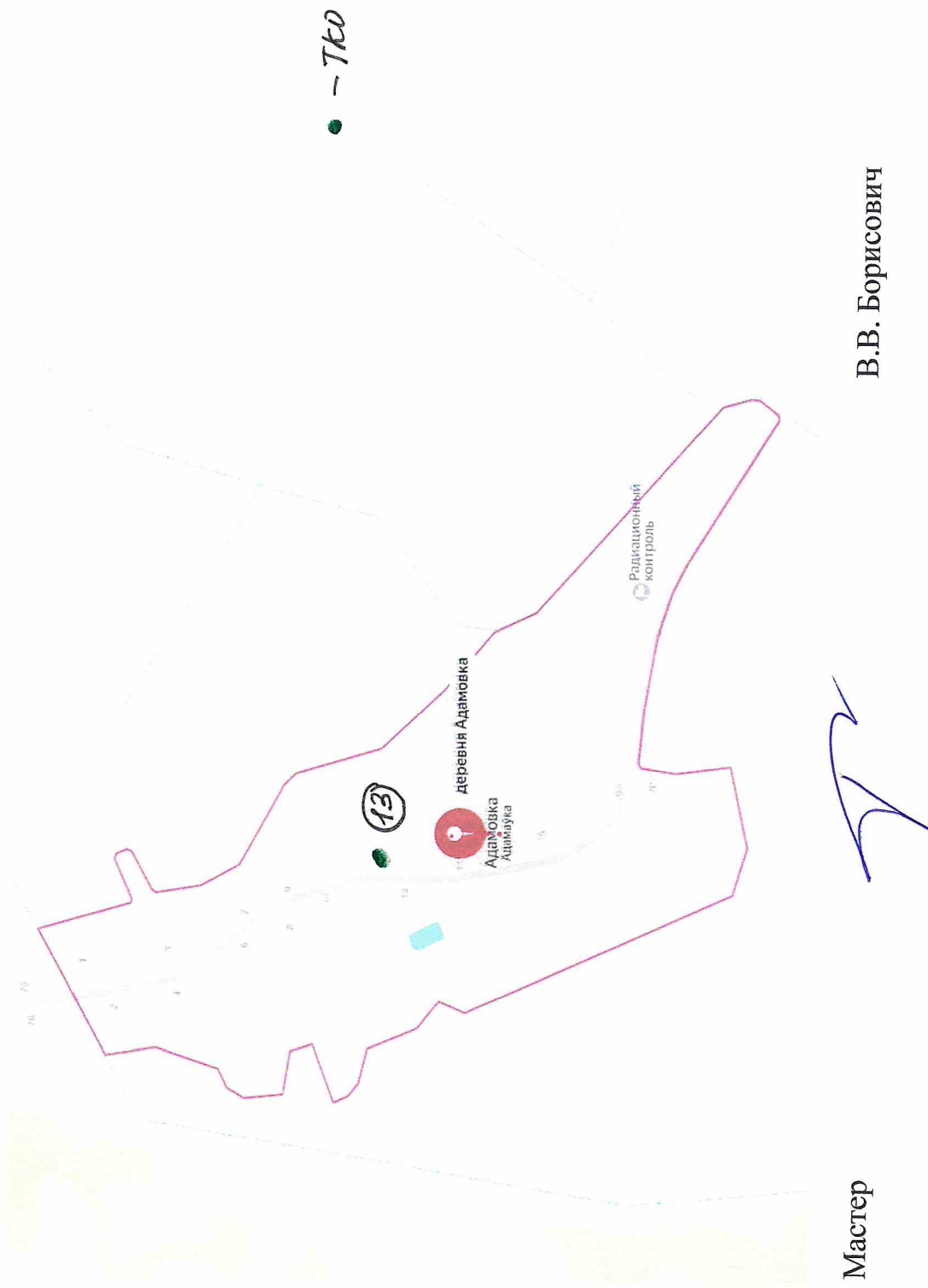
Карта-схема движения транспорта по маршрутному графику № 1



Мастер

В.В. Борисович

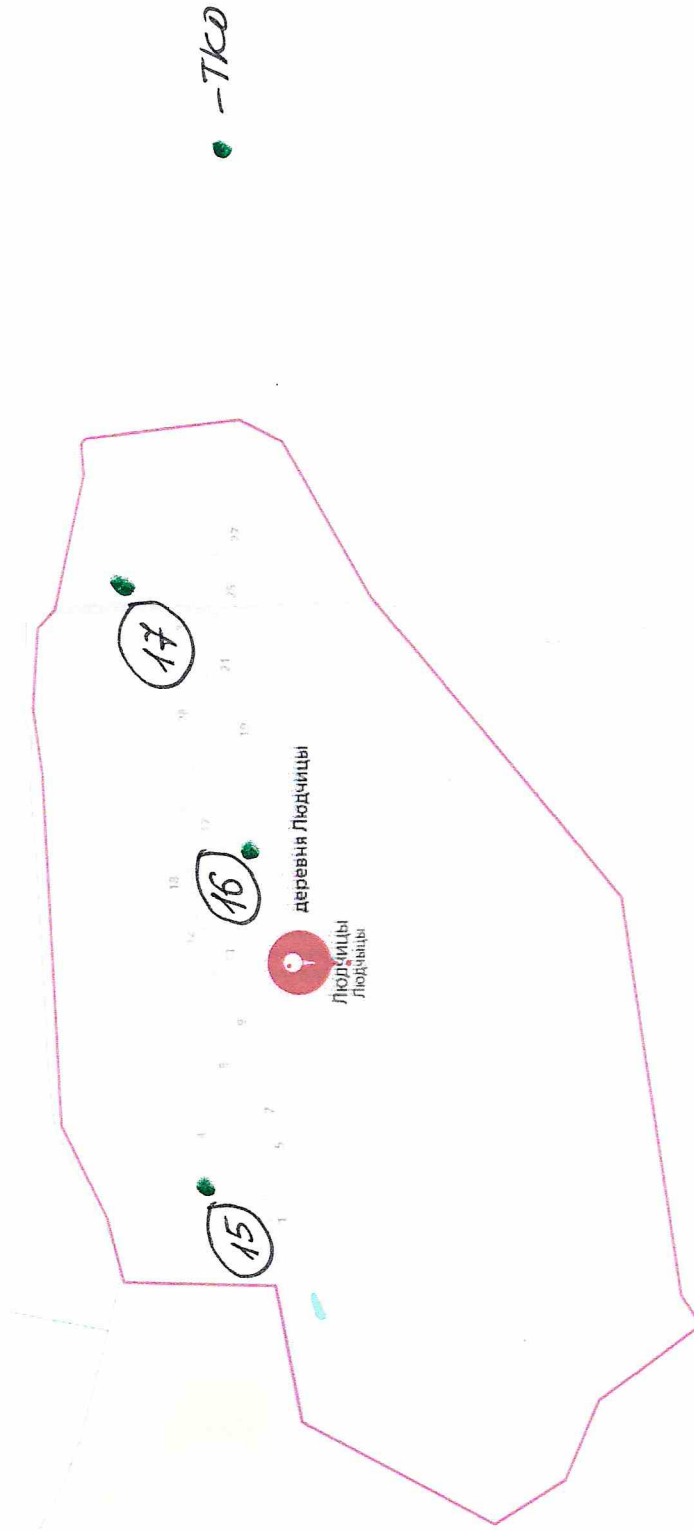
Карта-схема движения транспорта по маршрутному графику № 1



Мастер

В.В. Борисович

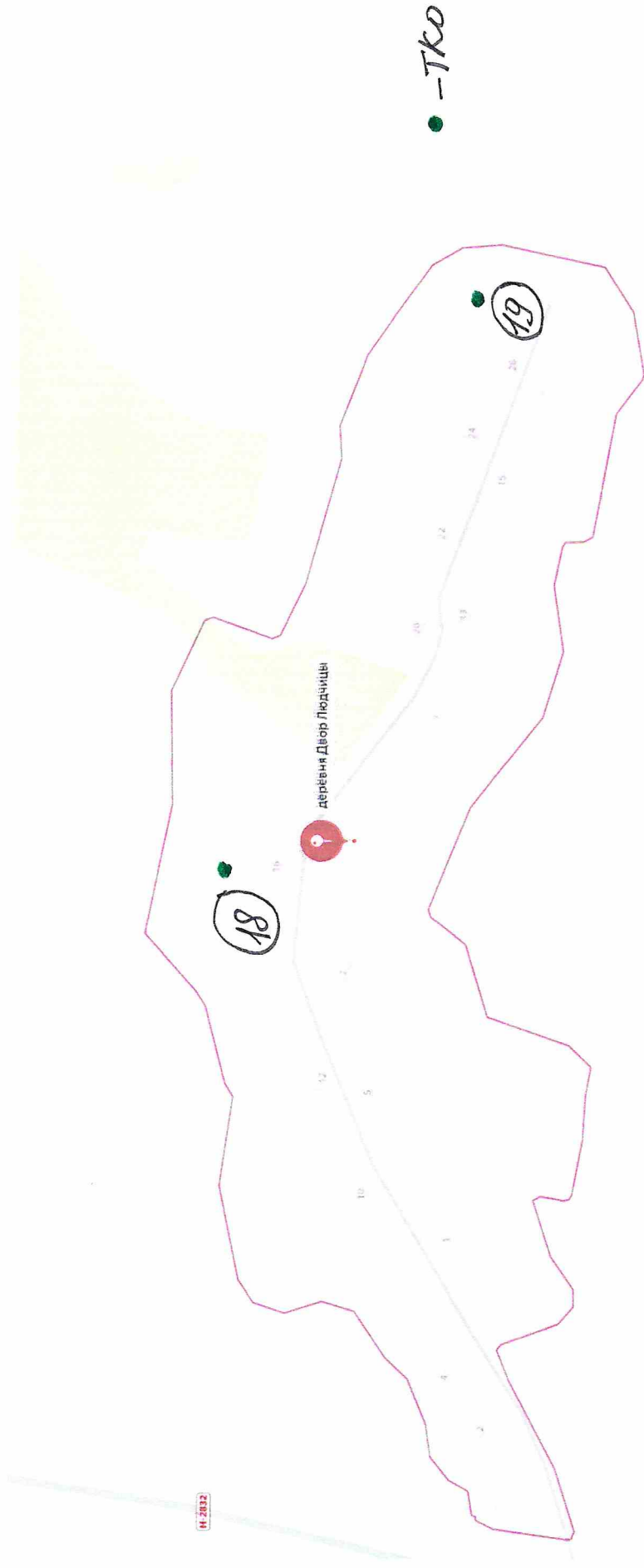
Карта-схема движения транспорта по маршрутному графику № 1



Мастер

В.В. Борисович

Карта-схема движения транспорта по маршрутному графику № 1



Мастер

В.В. Борисович

«УТВЕРЖДАЮ»

Заместитель директора
по идеологической
работе КУПП «Боровка»



А.О. Молчанов


20 25 г.

Маршрутный график № 2

№	Время сбора ТКО	Расположение контейнерной стоянки	Контейнеры		Дни вывоза						
			Кол-во для ТКО/ (ВМР)	У (объем)	понедельник	вторник	среда	четверг	пятница	суббота	воскресенье
1	2	3	4	5	6	7	8	9	10	11	12
1	08:10-08:20	д. Забоенье, ул.Солнечная, вблизи дома № 20	1	0,75		x					
2	8:22-08:32	д.Забоенье, ул.Солнечная	1	0,75		x					
3	08:34-08:44	д.Забоенье,вблизи магазина	1	0,75		x					
4	08:46-09:06	д.Забоенье, напротив дома № 47	2	1,5		x					
5	09:08-09:18	д.Забоенье,в конце деревни	1	0,75		x					
6	09:28-09:38	аг.Стаи, ул.Советская, напротив дома 114	1	0,75		x					
7	09:40-09:50	аг.Стаи, пересечение ул.Советской и ул.Молодёжной	1	0,75		x					
8	09:52-10:02	аг.Стаи, ул.Молодёжная, д.4	1	0,75		x					
9	10:04-10:24	аг.Стаи, ул.Молодёжная, д.21	2	1,5		x					
10	10:26-10:56	аг.Стаи,ул.Школьная, 22	4/2	3,0/1,5		x					
11	11:00-11:15	аг.Стаи, ул.Луговая	2	1,5		x					
12	11:17-11:45	аг.Стаи, ул.Садовая, д.11	4/3	3,0/2,2 5		x					
13	11:47-11:57	аг.Стаи, ул.Школьная,	1	0,75		x					
14	12:00-12:10	аг.Стаи, ул.Стадионная, 8а	1	0,75		x					

1	2	3	4	5	6	7	8	9	10	11	12
15	12:12-12:22	аг.Стаи, ул.Юбилейная, 1	1	0,75		x					
16	12:24-12:34	аг.Стаи, ул.Цветочная, напротив дома 5	1	0,75		x					
17	12:36-12:54	аг.Стаи, ул.Лесная (за лесничеством)	2/1	1,5/0,75		x					
18	12:56-13:06	аг.Стаи, ул.Козловой, напротив дома 19	1	0,75		x					
19	13:08-13:18	аг.Стаи, ул.Козловой, напротив дома 16	1	0,75		x					
20	13:20-13:30	аг.Стаи, ул.Советская, 2А	1	0,75		x					
21	13:32-13:42	аг.Стаи, ул.Советская, напротив дома 14	1	0,75		x					
22	13:44-13:54	аг.Стаи, ул.Советская, рядом с остановочным пунктом	1	0,75		x					
23	13:56-14:06	аг.Стаи, ул.Советская, напротив дома 62	1	0,75		x					
24	14:08-14:18	аг.Стаи, ул.Советская, вблизи дома 114	1	0,75		x					
25	14:20-14:30	аг.Стаи, ул.Советская, вблизи дома 77	1	0,75		x					
Полигон ТКО											
База											
Итого:			35/(6)	26,25/(4,5)	Пробег: 27,1км						


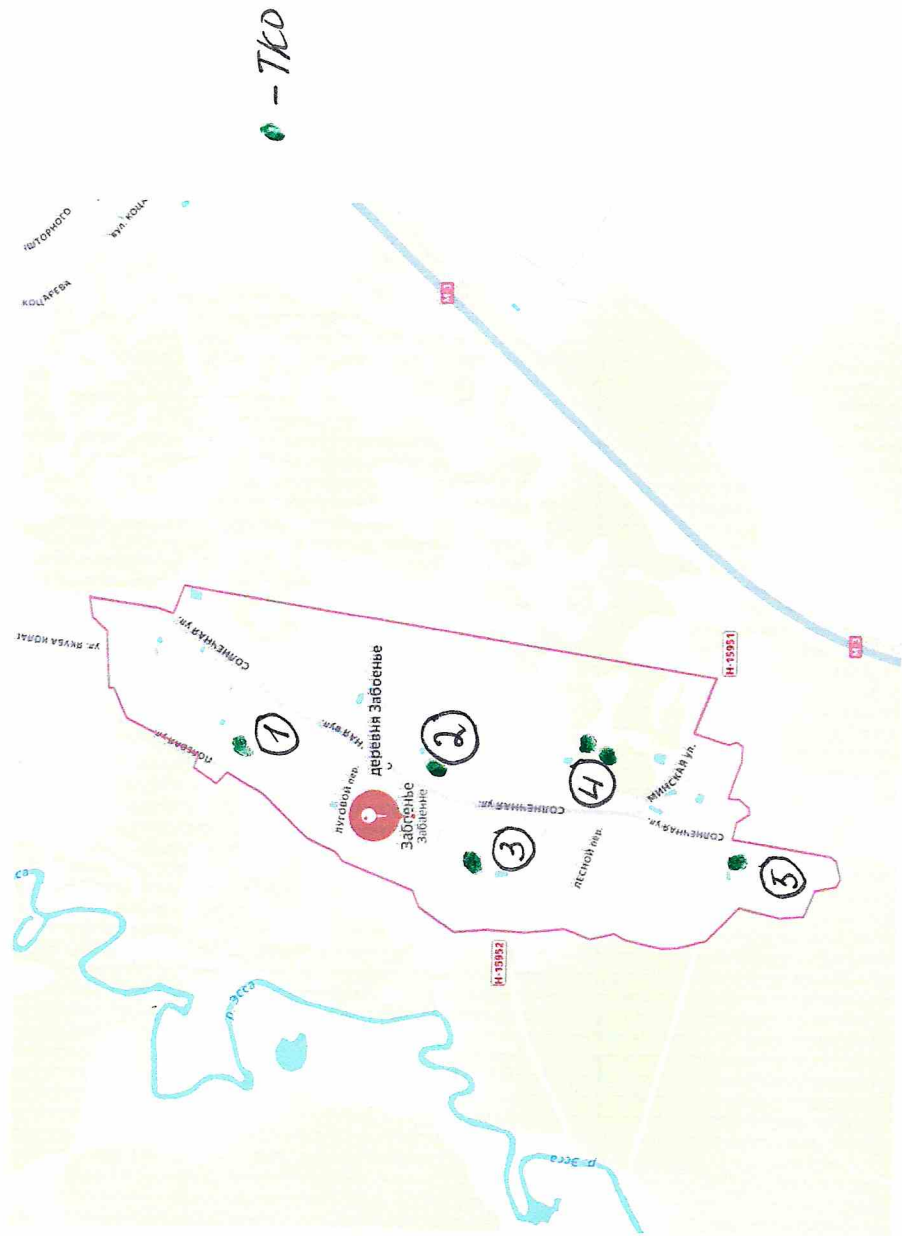
Мастер



Борисович В.В

**допускаются отклонения от маршрутного графика (вывоз ТКО в другой день) в случае возникновения непредвиденных обстоятельств (поломка техники по сбору и вывозу ТКО, больничный лист водителя и т.д.). Также может варьировать количество контейнеров для сбора ТКО и ВМР, в связи с изъятием контейнеров для ремонта, покраски, проведения сварочных работ.*

Карта-схема движения транспорта по маршрутному графику № 2



Мастер

В.В. Борисович

«УТВЕРЖДАЮ»
 Заместитель директора
 по идеологической
 работе КУИИ «Боровка»



А.О. Молчанов

« 21 » ноября 20 25 г.


Маршрутный график № 3

№	Время сбора ТКО	Расположение контейнерной стоянки	Контейнеры		Дни вывоза						
			Кол-во для ТКО/ (ВМР)	У (объем)	понедельник	вторник	среда	четверг	пятница	суббота	воскресенье
1	2	3	4	5	6	7	8	9	10	11	12
1	8:25-8:30	д. Черница, вблизи дома № 2	1	0,75	x						
2	8:31-8:36	д.Черница, напротив дома № 21	1	0,75	x						
3	8:37-8:42	д.Черница, напротив дома № 26	1	0,75	x						
4	8:43-8:46	д.Черница, вблизи М-3	1	0,75	x						
5	8:48-8:52	д. Рудня, на въезде в деревню (правее)	2	1,5	x						
6	8:53-9:00	д.Рудня, напротив дома № 23	1	0,75	x						
7	09:06-09:08	д. Гадивля, в начале деревни	1	0,75	x						
8	09:09-09:12	д. Гадивля, в конце деревни	1	0,75	x						
9	09:16-09:19	д. Велевщина, рядом с домом 9	1	0,75	x						
10	09:22-09:26	д.Велевщина, рядом с магазином	1/2	0,75/1,5	x						
11	09:28-09:32	д.Велевщина, ул.Школьная, 12а	1	0,75	x						
12	09:34-09:36	д.Велевщина,ул.Молодёжная, вблизи дома 12	1	0,75	x						
13	09:38-09:40	д.Велевщина, пересечение ул.Школьной и ул.Молодёжной	1/2	0,75/1,5	x						
14	09:41-09:46	д.Велевщина, конец ул.Школьной	1	0,75	x						
15	09:47-09:50	д.Велевщина, ул.Садовая, 32	1	0,75	x						
16	09:51-09:53	д.Велевщина, ул.Садовая, вблизи дома 18	1	0,75	x						
17	09:54-09:58	д.Велевщина, в начале ул.Школьной	1	0,75	x						
18	10:00-10:06	д.Велевщина, ул. Школьная, за двух-этажками	1	0,75	x						

1	2	3	4	5	6	7	8	9	10	11	12
19	10:07-10:10	д.Велевщина, вблизи лесничества	1	0,75	x						
20	10:11-10:15	д.Велевщина, поворот со Школьной	1	0,75	x						
21	10:17-10:22	д.Велевщина	1	0,75	x						
22	10:23-10:27	д.Велевщина, ул.Луговая, 17	1	0,75	x						
23	10:31-10:35	д. Сталюги	1	0,75	x						
24	10:37-10:39	д. Аношки	1	0,75	x						
25	11:00-11:07	д.Аношки	1	0,75	x						
26	11:08-11:12	д. Веревки, ул.Центральная, вблизи дома № 5	1	0,75	x						
27	11:13-11:16	д.Веребки, вблизи остановочного пункта справа	1	0,75	x						
28	11:17-11:20	д.Веребки, напротив остановочного пункта	1/2	0,75/1,5	x						
29	11:04-11:07	д.Веребки, в центре деревни	1	0,75	x						
30	11:08-11:12	д. Беседы, въезд в деревню, вблизи остановочного пункта	1	0,75	x						
31	11:13-11:16	д.Беседы, ул.Центральная, 14	1	0,75	x						
32	11:18-11:22	аг. Слобода, ул.Лесная, вблизи дома № 9	1	0,75	x						
33	11:32-11:42	аг.Слобода, ул.Молодёжная, вблизи магазина	1/2	0,75/1,5	x						
34	11:43-11:53	аг.Слобода, ул.Молодёжная, вблизи школы	1	0,75	x						
35	11:54-12:02	аг.Слобода, ул.Молодёжная, вблизи двухэтажек	3/1	4,5/0,75	x						
36	12:04-12:14	аг.Слобода, ул.Полевая, вблизи дома № 30	1	0,75	x						
37	12:15-12:25	аг.Слобода, ул.Полевая, вблизи дома № 48	1	0,75	x						
38	12:26-12:36	аг.Слобода, ул.Полевая, вблизи дома № 58	1	0,75	x						
39	12:37-12:47	аг.Слобода, ул.Полевая, напротив дома № 12	1	0,75	x						
40	12:48-12:58	аг.Слобода, ул.Новая, вблизи дома № 10	1	0,75	x						
41	12:59-13:09	аг.Слобода, ул.Новая, вблизи дома № 1	1	0,75	x						
42	13:10-13:20	аг.Слобода, пересечение ул.Южной и ул.Полевой	1	0,75	x						
43	13:22-13:32	аг.Слобода, ул.Полевая, вблизи дома № 2	1	0,75	x						
44	13:33-13:43	аг.Слобода, ул.Полевая, вблизи дома № 8	1	0,75	x						
45	13:44-13:54	аг.Слобода, ул.Молодёжная, вблизи дома № 13	1	0,75	x						

1	2	3	4	5	6	7	8	9	10	11	12
46	13:55-14:05	аг.Слобода, на въезде в населенный пункт	1	0,75	х						
47	14:15:-14:25	д.Далики, ул.Зелёная, напротив дома № 4	0/2	0/1,5	х						
48	14:34-14:44	д.Свядица	1/2	0,75/(1,5)	х						
49	14:50-15:00	д. Вилы, вблизи остановочного пункта	1	0,75	х						
50	15:02-15:12	д. Вилы, на въезде в деревню	1	0,75	х						
51	15:15-15:25	д. Юшки, на въезде в деревню, слева	1	0,75	х						
52	15:26-15:36	д.Юшки, в центре деревни	1	0,75	х						
Полигон ТКО											
База											
Итого:			54/(13)	40,5/(9,75)							Пробег: 98,7 км

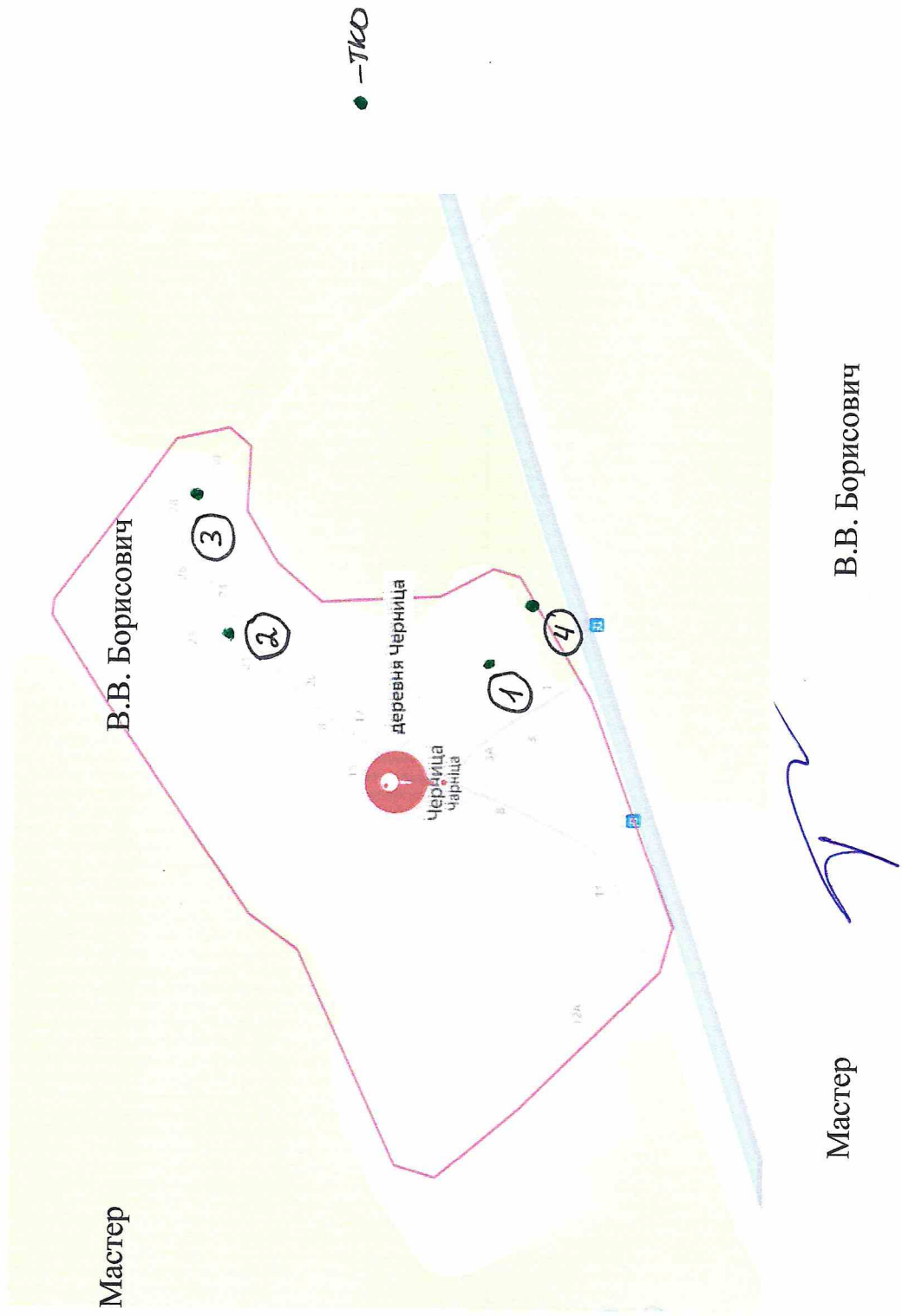
Мастер



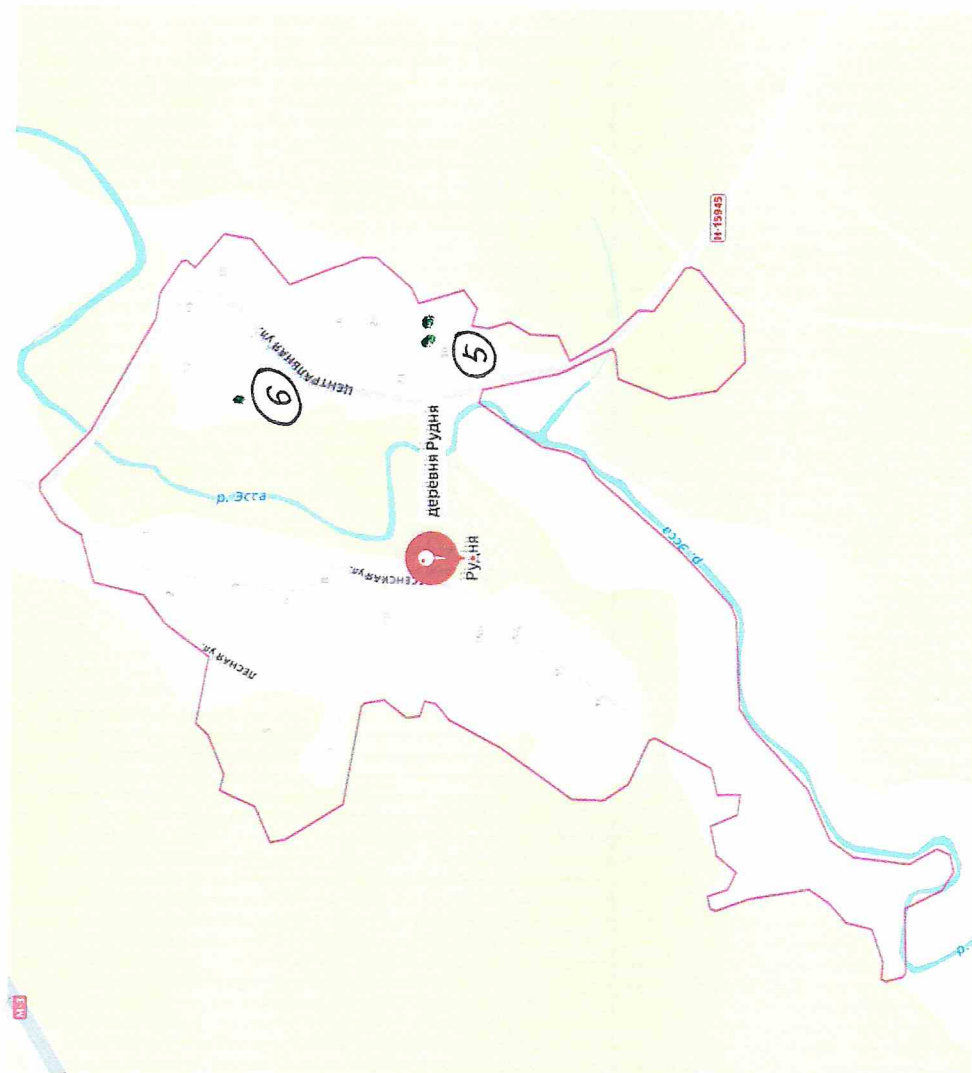
Борисович В.В.

**допускаются отклонения от маршрутного графика (вывоз ТКО в другой день) в случае возникновения непредвиденных обстоятельств (поломка техники по сбору и вывозу ТКО, больничный лист водителя и т.д.). Также может варьировать количество контейнеров для сбора ТКО и ВМР, в связи с изъятием контейнеров для ремонта, покраски, проведения сварочных работ.*

Карта-схема движения транспорта по маршрутному графику № 3



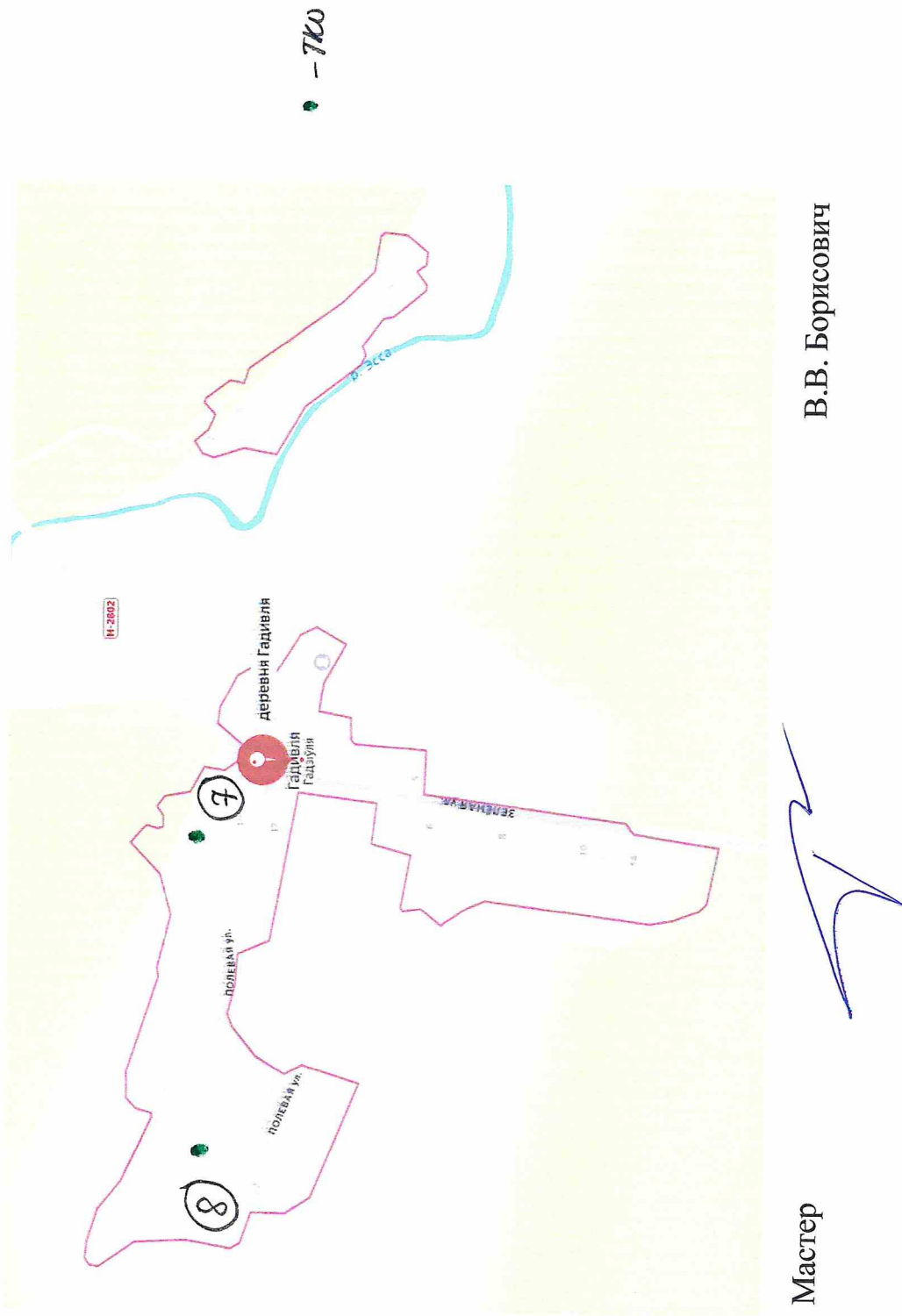
Карта-схема движения транспорта по маршрутному графику № 3



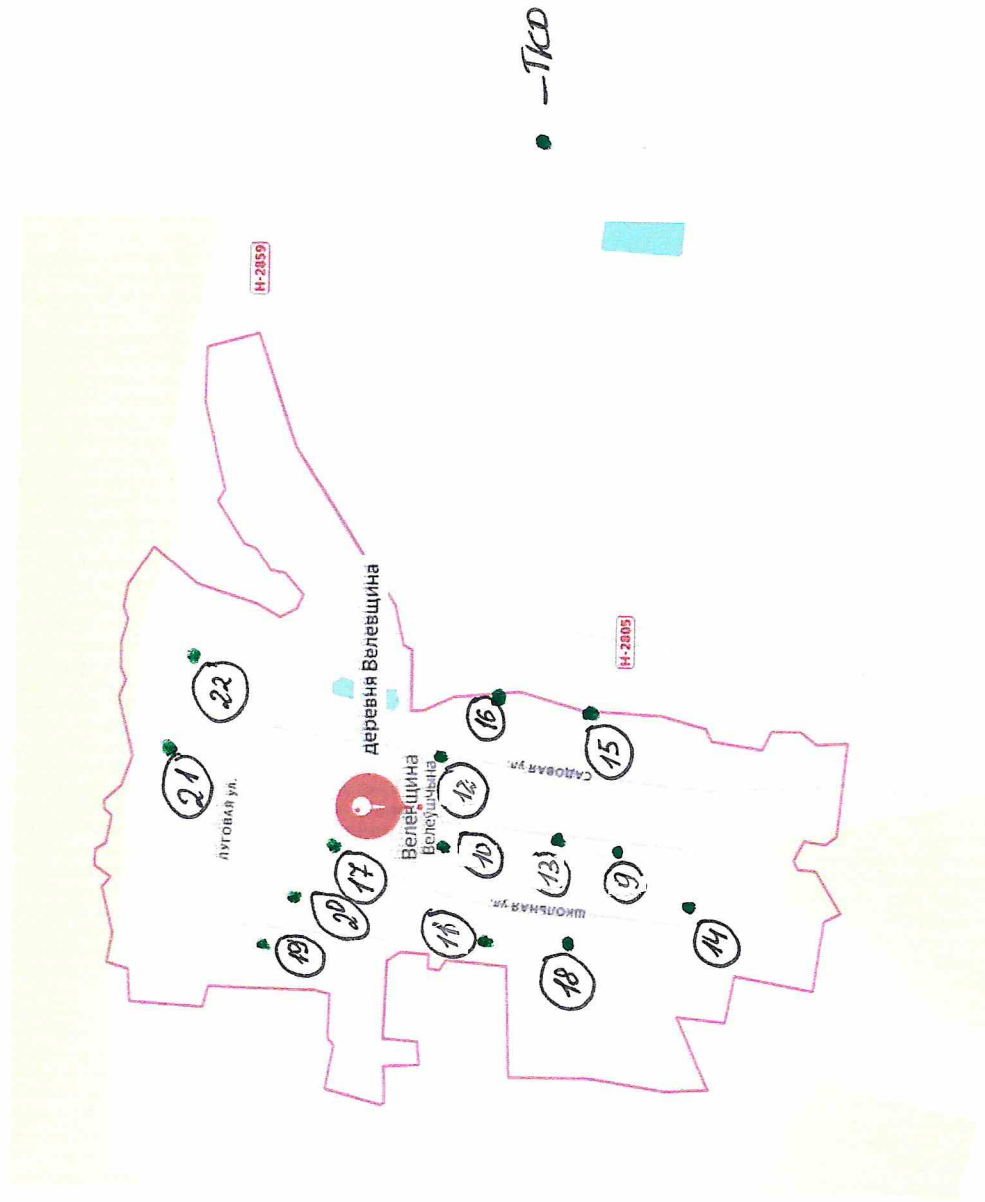
Мастер

В.В. Борисович

Карта-схема движения транспорта по маршрутному графику № 3



Карта-схема движения транспорта по маршрутному графику № 3

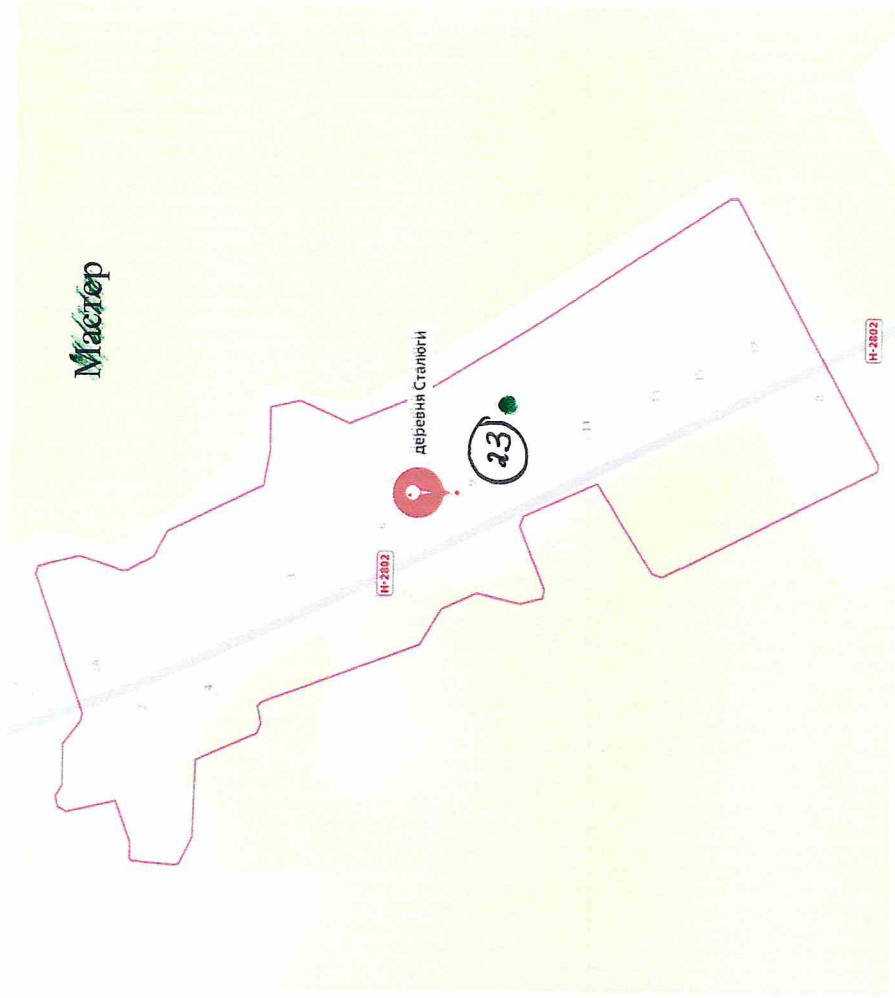


• -ТКД

Мастер

В.В. Борисович

Карта-схема движения транспорта по маршрутному графику № 3



~~В.В.Борисович~~

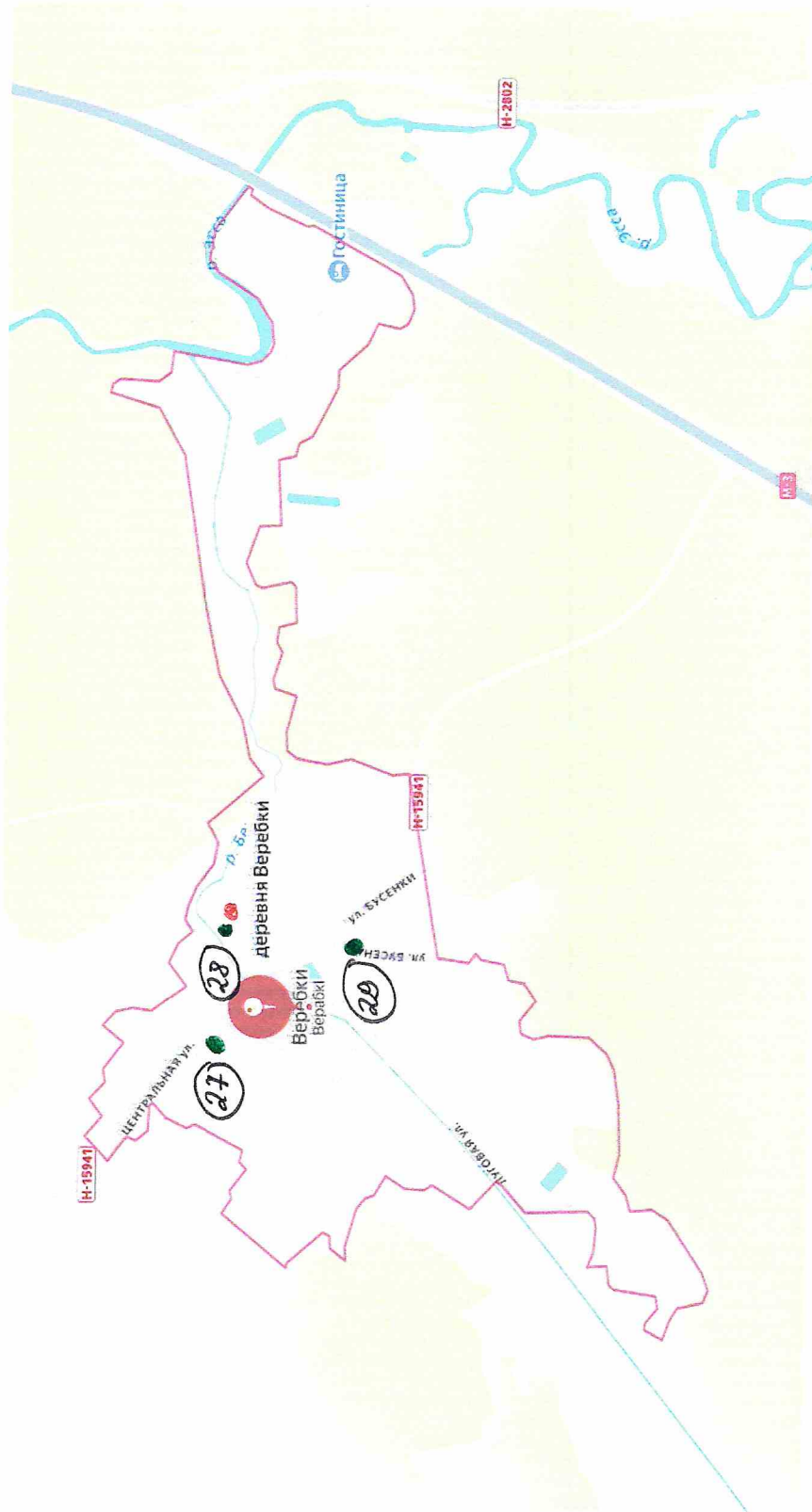
● - ТКО

Мастер



В.В. Борисович

Карта-схема движения транспорта по маршрутному графику № 3



● — Тко
● — ВМР

Мастер

В.В. Борисович

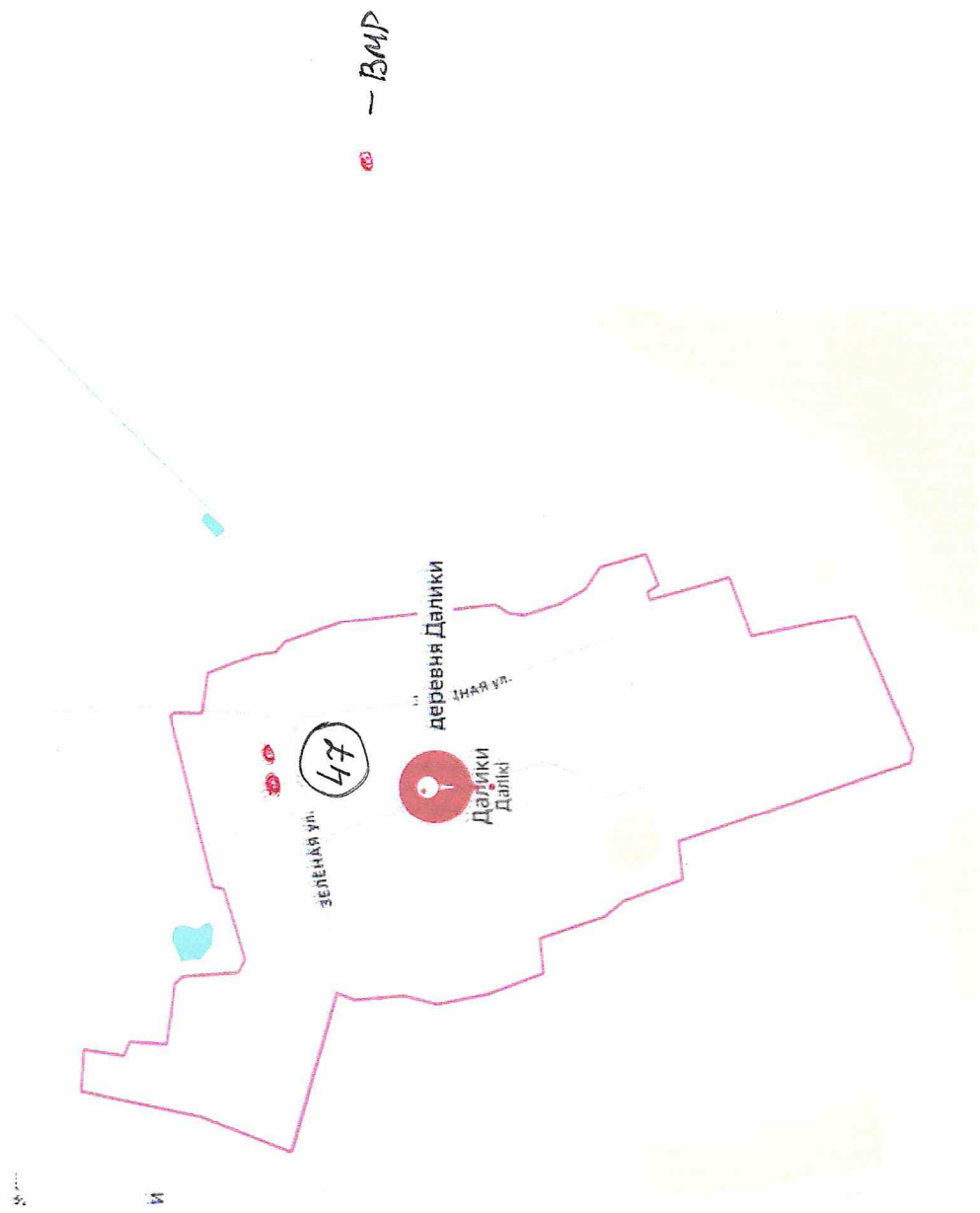
Карта-схема движения транспорта по маршрутному графику № 3



Мастер

В.В. Борисович

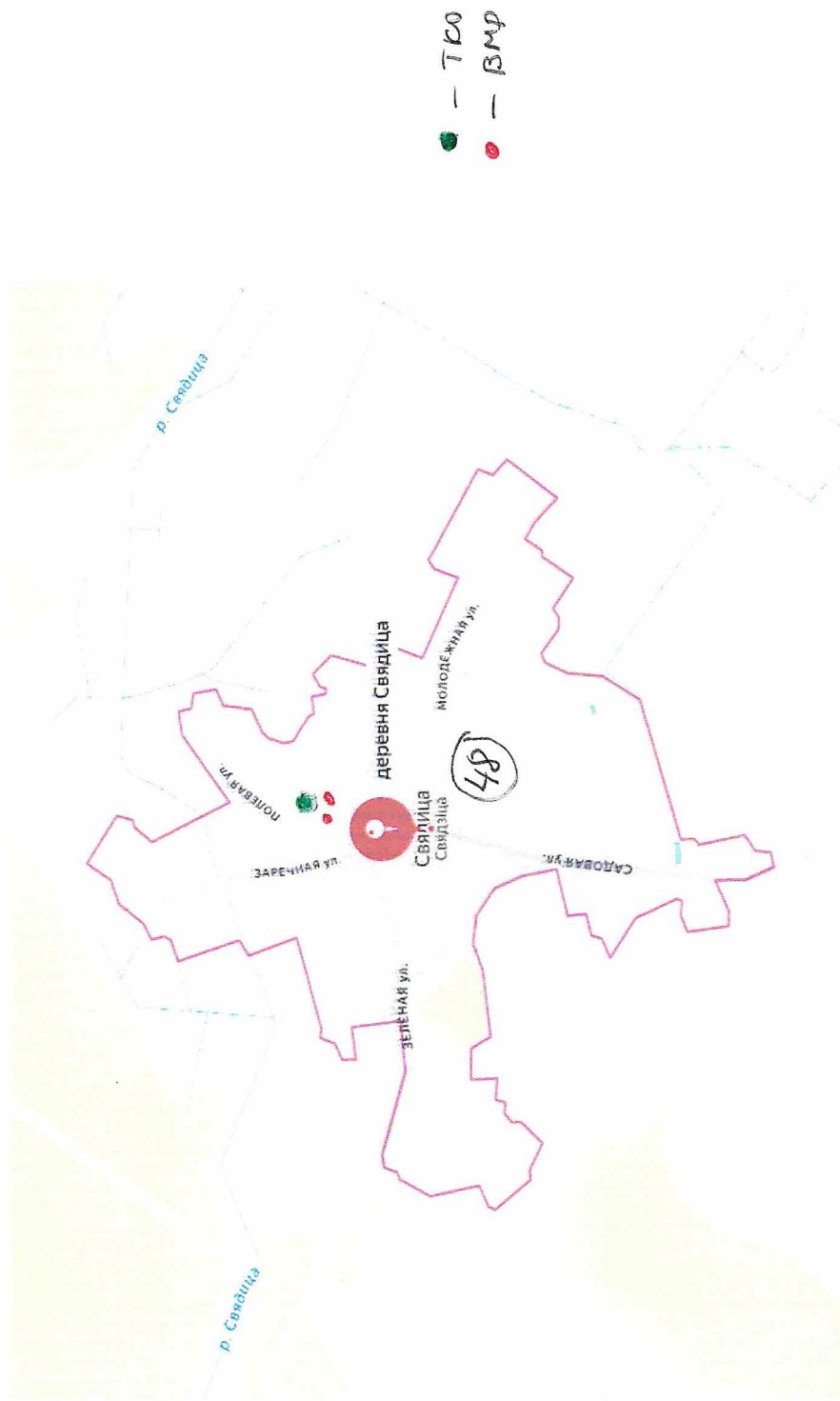
Карта-схема движения транспорта по маршрутному графику № 3




Мастер

В.В. Борисович

Карта-схема движения транспорта по маршрутному графику № 3

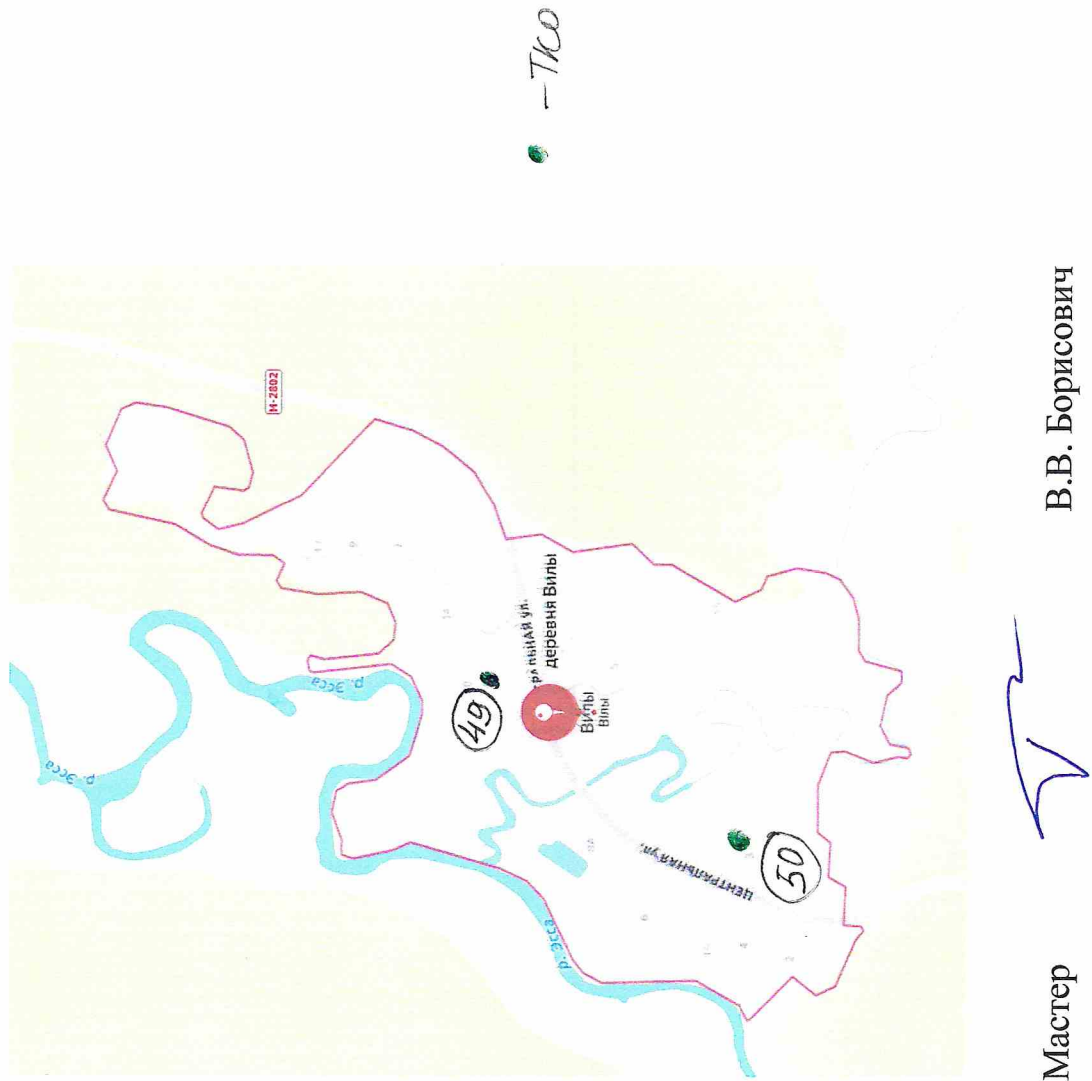


Мастер



В.В. Борисович

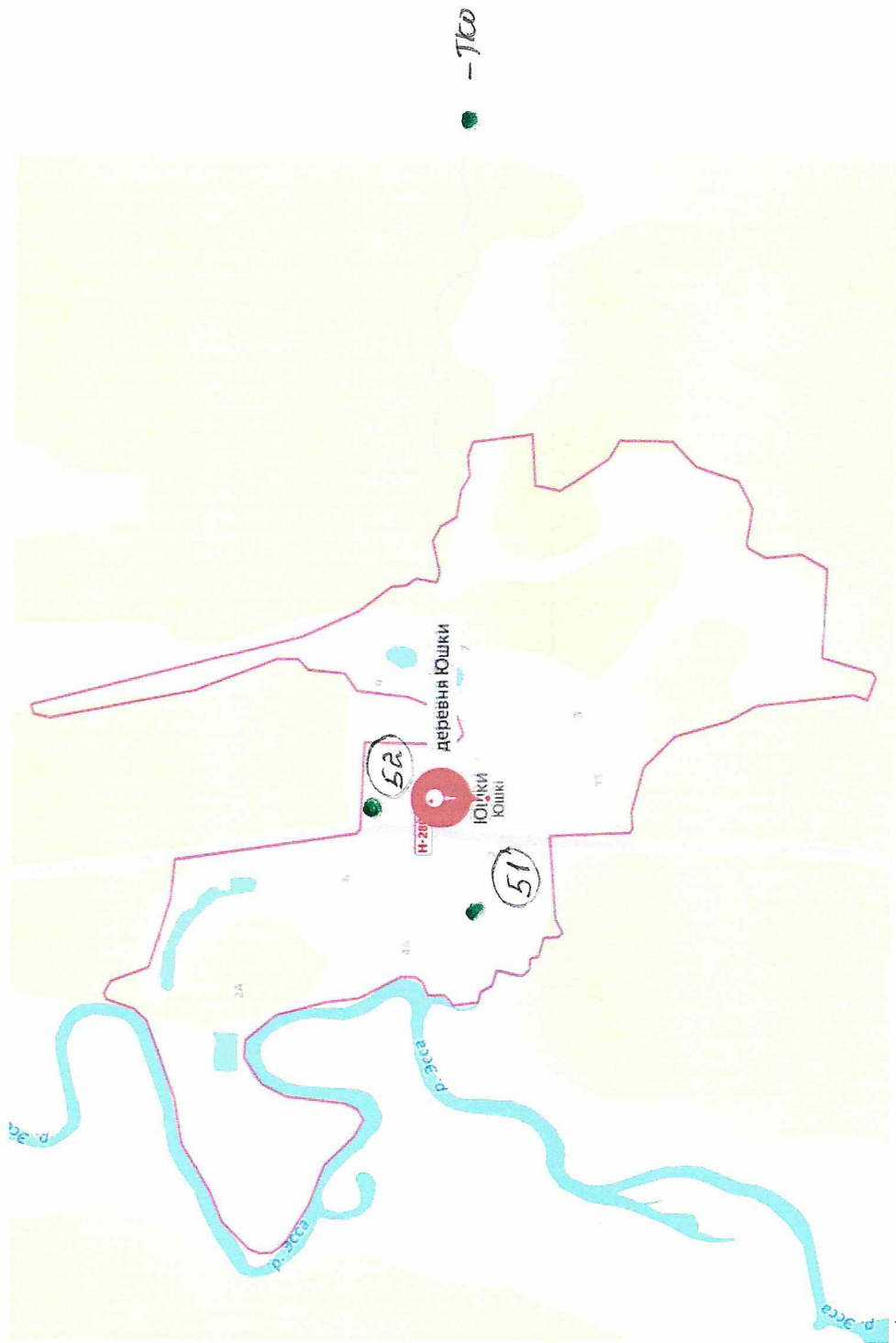
Карта-схема движения транспорта по маршрутному графику № 3



Мастер

В.В. Борисович

Карта-схема движения транспорта по маршрутному графику № 3



Мастер

В.В. Борисович

«УТВЕРЖДАЮ»

Заместитель директора
по идеологической
работе КУИП «Боровка»

А.О. Молчанов


« 21 » ноября 20 25 г.

Маршрутный график № 4

№	Время сбора ТКО	Расположение контейнерной стоянки	Контейнеры		Дни вывоза						
			Кол-во для ТКО/ (ВМР)	У (объем)	понедельник	вторник	среда	четверг	пятница	суббота	воскресенье
1	2	3	4	5	6	7	8	9	10	11	12
1	08:10-08:20	д. Матюшино, въезд в деревню	1	0,75		x					
2	8:22-08:32	д.Матюшино, в конце улицы Садовой	1	0,75		x					
3	08:34-08:44	д.Матюшино, ул.Песчанка, вблизи дома № 16	1	0,75		x					
4	08:46-09:06	д.Матюшино, ул.Песчанка, вблизи дома № 30	1	0,75		x					
5	09:08-09:18	д.Матюшино, ул.Песчанка, вблизи дома № 48	1	0,75		x					
6	09:28-09:38	д.Матюшино, ул.Песчанка, вблизи дома № 65	1	0,75		x					
7	09:45-10:00	д. Старый Лепель, ул.Лепельская, напротив дома № 7	1	0,75		x					
8	10:01-10:12	д. Старый Лепель, ул.Перекоп	2	1,5		x					
9	10:14-10:24	д. Старый Лепель, ул.Лепельская, вблизи дома № 26А	2	1,5		x					
10	10:26-10:56	д. Старый Лепель, ул.Лепельская, вблизи дома № 34	2/1	1,5/0,75		x					
11	11:00-11:15	д. Старый Лепель, ул.Озёрная, вблизи дома № 52В	2	1,5		x					
12	11:17-11:45	д. Старый Лепель, ул.Радужная, вблизи дома № 15А	4/2	3/1,5		x					
13	11:47-11:57	д. Старый Лепель, ул.Лепельская, вблизи дома № 35	1	0,75		x					
14	12:00-12:10	д. Старый Лепель, ул.Лепельская, вблизи дома № 17	1	0,75		x					
15	12:12-12:22	д. Юрковщина, ул.Молодёжная, напротив дома № 13	1	0,75		x					
16	12:24-12:34	д. Юрковщина, ул.Молодёжная, напротив дома № 3	1	0,75		x					

17	12:36-12:54	д. Юрковщина, ул.Молодёжная, напротив дома № 1	1	0,75		x					
1	2	3	4	5	6	7	8	9	10	11	12
18	12:56-13:06	д. Юрковщина, ул.Центральная, рядом с домом № 37	2	1,5		x					
19	13:08-13:18	д. Юрковщина, ул.Центральная, рядом с домом № 55	1/2	0,75/1,5		x					
20	13:20-13:30	д. Юрковщина, ул.Заходняя, рядом с домом № 108Б	1	0,75		x					
21	13:32-13:42	д. Юрковщина, ул.Заходняя, рядом с домом № 114А	1	0,75		x					
22	13:44-13:54	д. Юрковщина, ул.Центральная, 65 (рядом с детским садом)	1	0,75		x					
23	13:56-14:06	д. Юрковщина, напротив дома № 92Б	1	0,75		x					
24	14:08-14:18	д. Юрковщина, напротив дома № 69Б	1	0,75		x					
25	14:20-14:30	д. Юрковщина, ул.Лесная, рядом с домом № 1	1	0,75		x					
26	14:32-14:42	д. Юрковщина, ул.Деньгубская, напротив дома № 69Б	1	0,75		x					
27	14:43-14:53	д.Заозерье, ул.Заречная, вблизи дома № 4	1	0,75		x					
28	14:54-15:04	д. Воронь, ул.Озёрная, рядом с домом № 91	1	0,75		x					
29	15:05-15:15	д. Воронь, ул.Озёрная, напротив дома № 5	1/1	0,75/0,75		x					
30	15:16-15:26	д. Воронь, ул.Луговая, напротив дома № 51	1	0,75		x					
Полигон ТКО											
База											
Итого:			38/(6)	28,5/4,5	Пробег: 48,8 км						

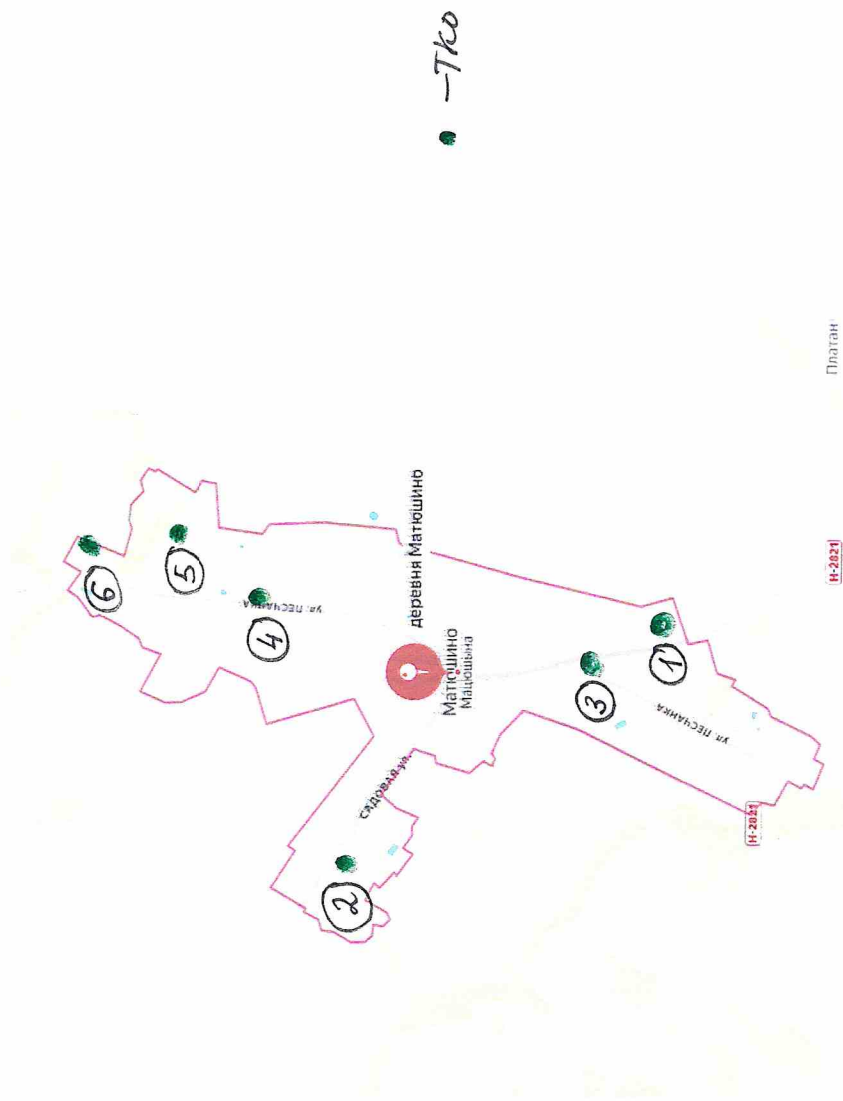
Мастер



Борисович В.В.

**допускаются отклонения от маршрутного графика (вывоз ТКО в другой день) в случае возникновения непредвиденных обстоятельств (поломка техники по сбору и вывозу ТКО, больничный лист водителя и т.д.). Также может варьировать количество контейнеров для сбора ТКО и ВМР, в связи с изъятием контейнеров для ремонта, покраски, проведения сварочных работ.*

Карта-схема движения транспорта по маршрутному графику № 4

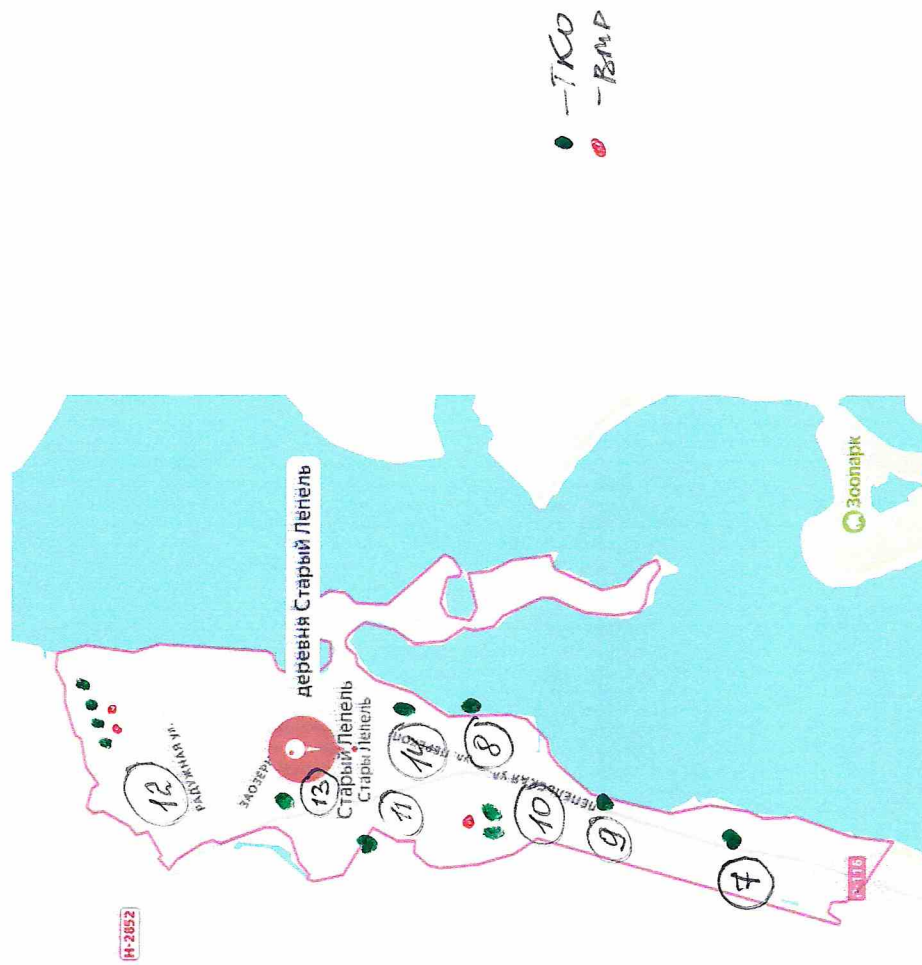


Мастер



В.В. Борисович

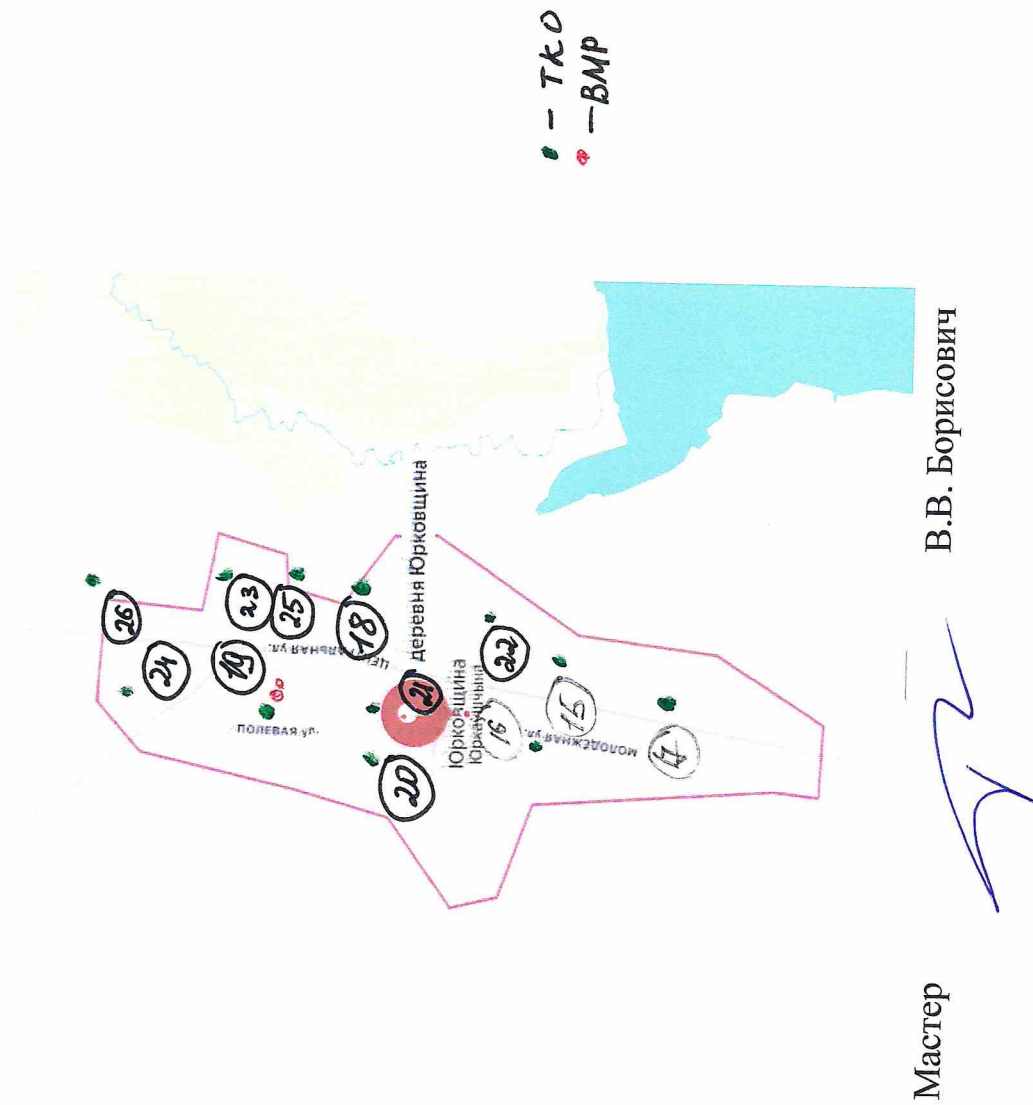
Карта-схема движения транспорта по маршрутному графику № 4



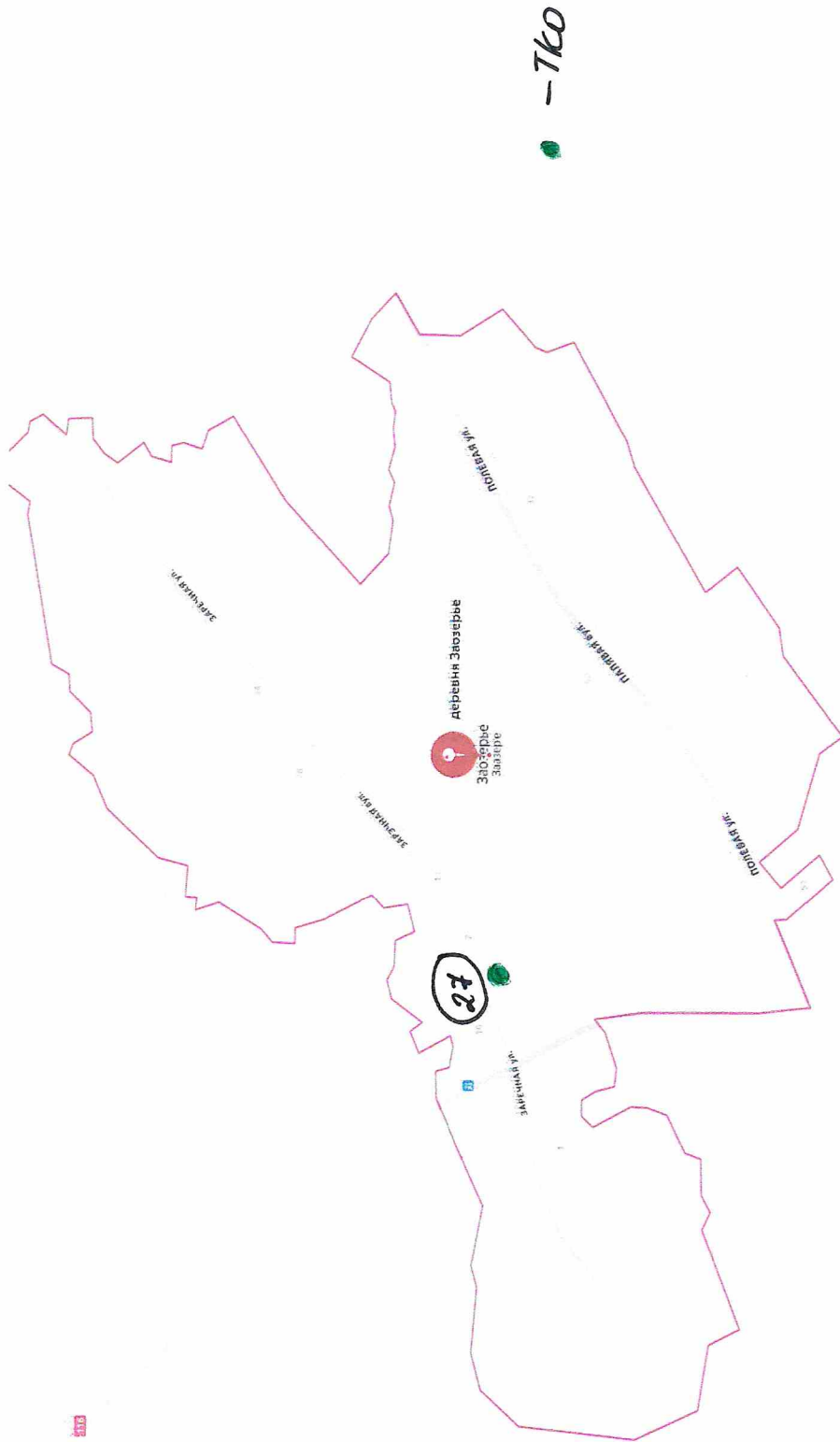
Мастер

В.В. Борисович

Карта-схема движения транспорта по маршрутному графику № 4



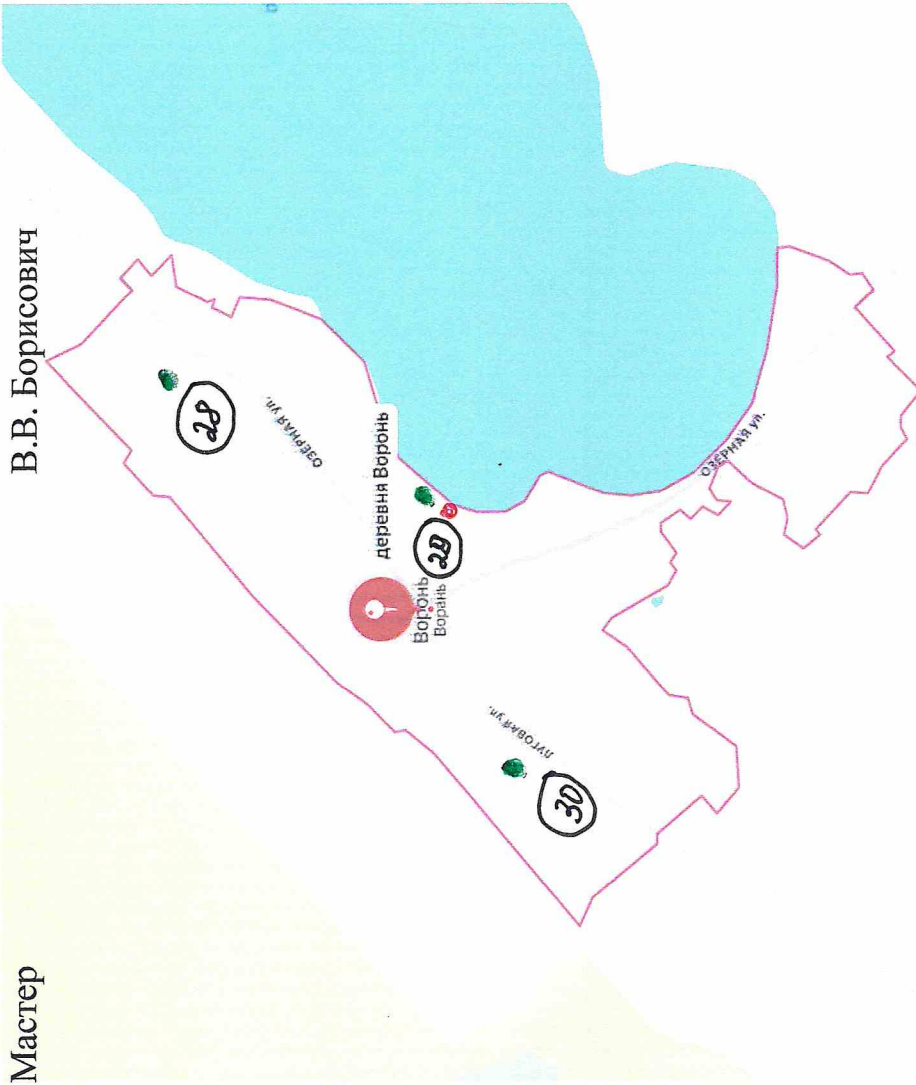
Карта-схема движения транспорта по маршрутному графику № 4



Мастер

В.В. Борисович

Карта-схема движения транспорта по маршрутному графику № 4



● - TKO
■ - BMP

В.В. Борисович

В.В. Борисович

Мастер

«УТВЕРЖДАЮ»
 Заместитель директора
 по идеологической
 работе КУИЦ «Боровка»

А.О. Молчанов


« 21 » Июль 20 25 г.

Маршрутный график № 5

№	Время сбора ТКО	Расположение контейнерной стоянки	Контейнеры		Дни вывоза						
			Кол-во для ТКО	У (объем)	понедельник	вторник	среда	четверг	пятница	суббота	воскресенье
	2	3	4	5	6	7	8	9	10	11	12
1	08:10-08:20	д. Большое Жежино, ул.Центральная, вблизи дома № 60	1	0,75				x			
2	8:22-08:32	д. Большое Жежино, ул.Центральная, вблизи дома № 47	1	0,75				x			
3	08:34-08:44	д. Большое Жежино, ул.Центральная, напротив дома № 50	1	0,75				x			
4	08:46-09:06	д. Большое Жежино, ул.Школьная, вблизи дома № 1	1	0,75				x			
5	09:08-09:18	д.Большое Жежино, в начале ул.Центральной	0/1	0,75				x			
6	09:28-09:38	д.Большое Жежино, ул.Центральная, вблизи дома № 8	1	0,75				x			
7	09:45-10:00	д.Большое Жежино, ул.Центральная, вблизи дома № 18	1	0,75				x			
8	10:01-10:12	д.Большое Жежино, ул.Центральная, напротив дома № 23	1	0,75				x			
9	10:14-10:24	д. Малое Жежино, на въезде в деревню	1	0,75				x			
10	10:26-10:56	д. Малое Жежино, в центре деревни	1	0,75				x			
11	11:00-11:15	д. Малое Жежино, конец деревни	1	0,75				x			
12	11:17-11:45	д. Иринполье, на въезде в деревню	1	0,75				x			
13	11:47-11:57	д.Иринполье, ул.Солнечная, вблизи дома № 6	1	0,75				x			
14	12:00-12:10	д.Иринполье, ул.Солнечная, вблизи дома № 29	1	0,75				x			
15	12:12-12:22	д. Зарыбино, на въезде в деревню	1	0,75				x			
16	12:24-12:34	д. Зарыбино, в конце деревни	1	0,75				x			

1	2	3	4	5	6	7	8	9	10	11	12
17	12:36-12:54	д.Расцвет, на въезде в деревню	0/1	0,75				x			
18	12:56-13:06	д.Расцвет, в конце деревни	1	0,75				x			
19	13:08-13:18	д.Заньки	7	5,25				x			
20	13:20-13:30	д. Казинщина	6	4,5				x			
21	13:32-13:42	д.Завидичи	4	3				x			
22	13:44-13:54	д.Шунты	2	1,5				x			
23	13:56-14:06	д.Новое Лядно	5	3,75				x			
24	14:08-14:18	д.Шарковка	3	2,25				x			
	14:20-14:30	п.Белоозерный	2	1,5				x			
26	14:32-14:42	д. Жерствянники, в начале деревни	1	0,75				x			
27	14:43-14:53	д. Жерствянники, в конце деревни	1	0,75				x			
Полигон ТКО											
База											
Итого:			47/2	36,0/0,75	Пробег: 47,0 км						

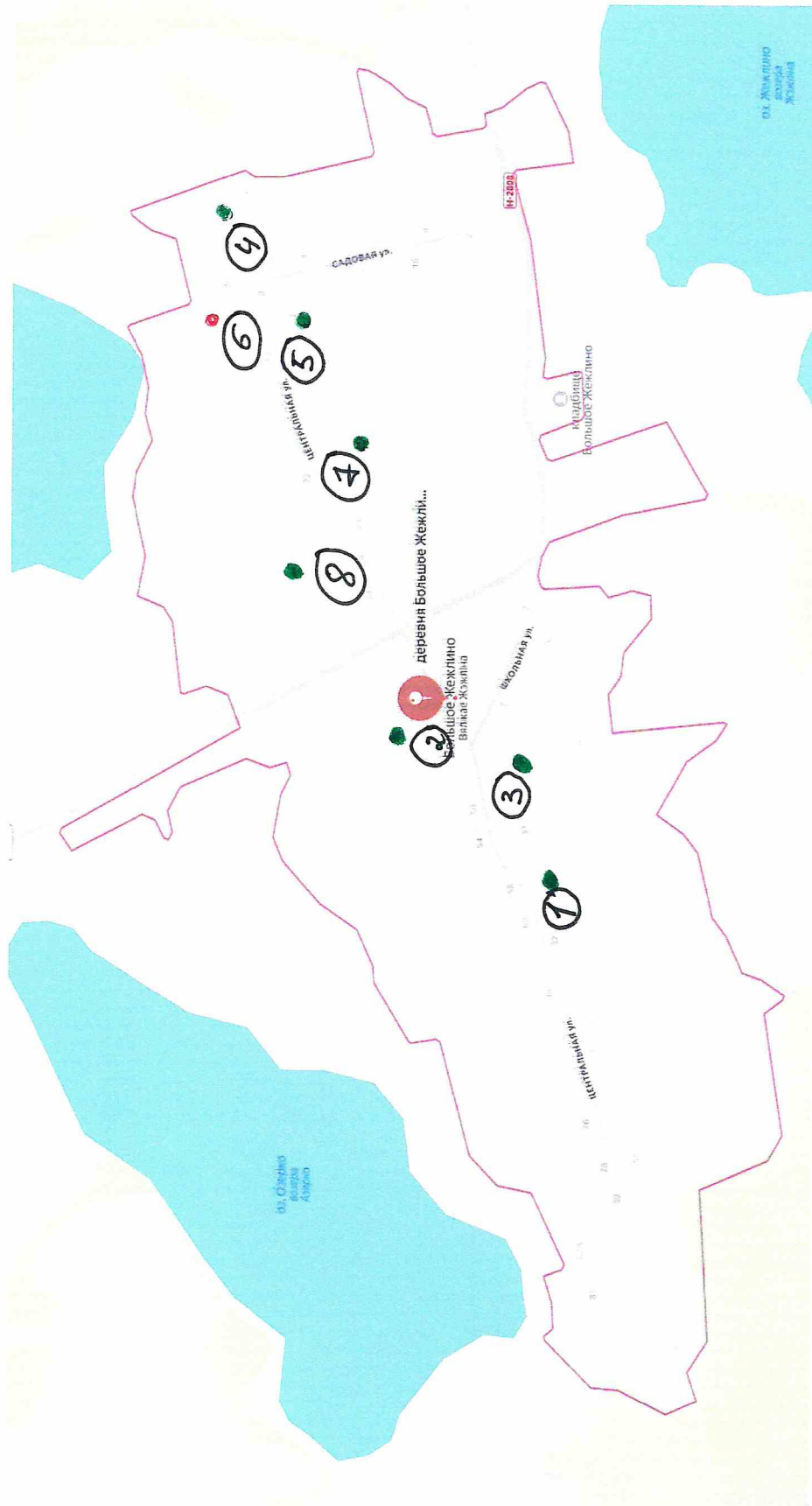
Мастер



Борисович В.В.

**допускаются отклонения от маршрутного графика (вывоз ТКО в другой день) в случае возникновения непредвиденных обстоятельств (поломка техники по сбору и вывозу ТКО, больничный лист водителя и т.д.). Также может варьировать количество контейнеров для сбора ТКО и ВМР, в связи с изъятием контейнеров для ремонта, покраски, проведения сварочных работ.*

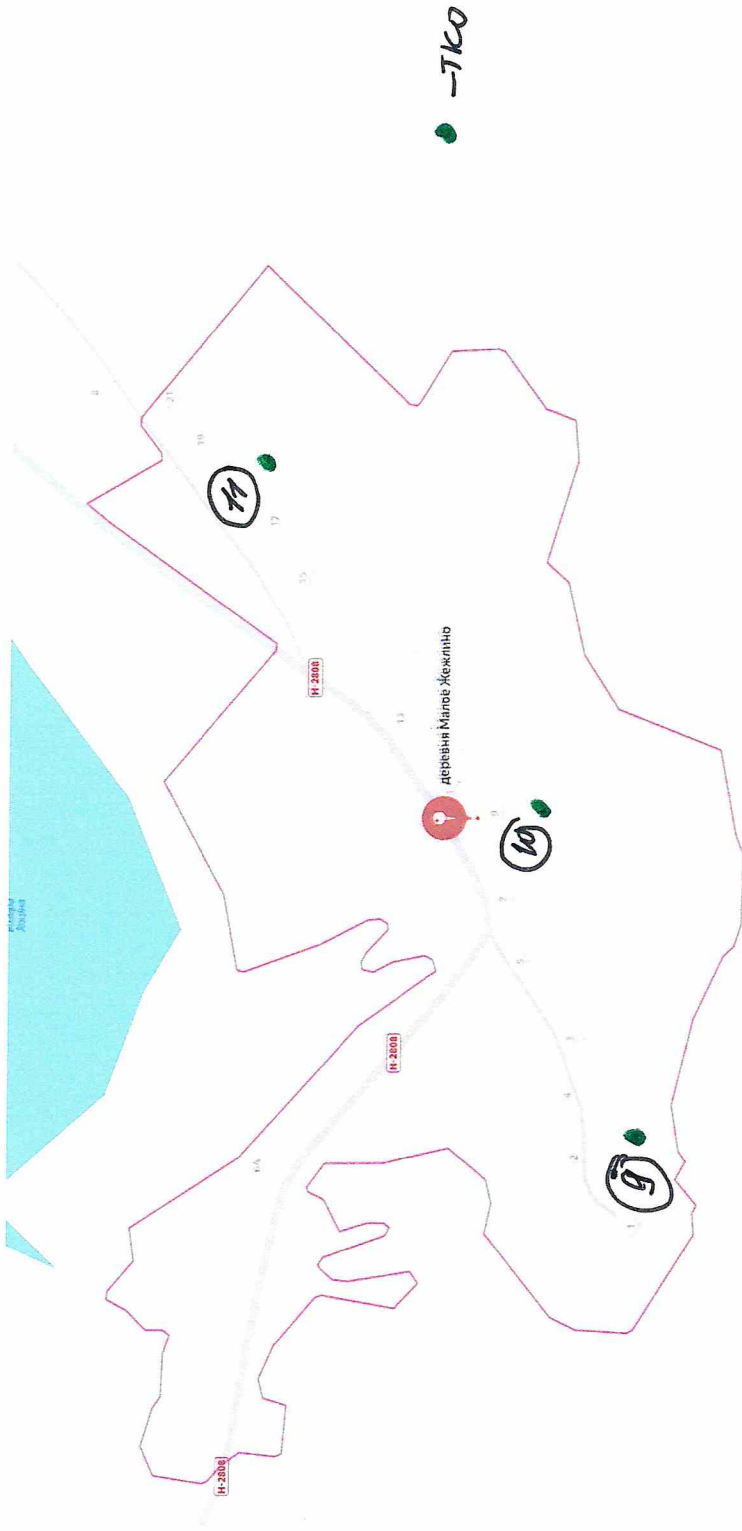
Карта-схема движения транспорта по маршрутному графику № 5



Мастер

В.В. Борисович

Карта-схема движения транспорта по маршрутному графику № 5

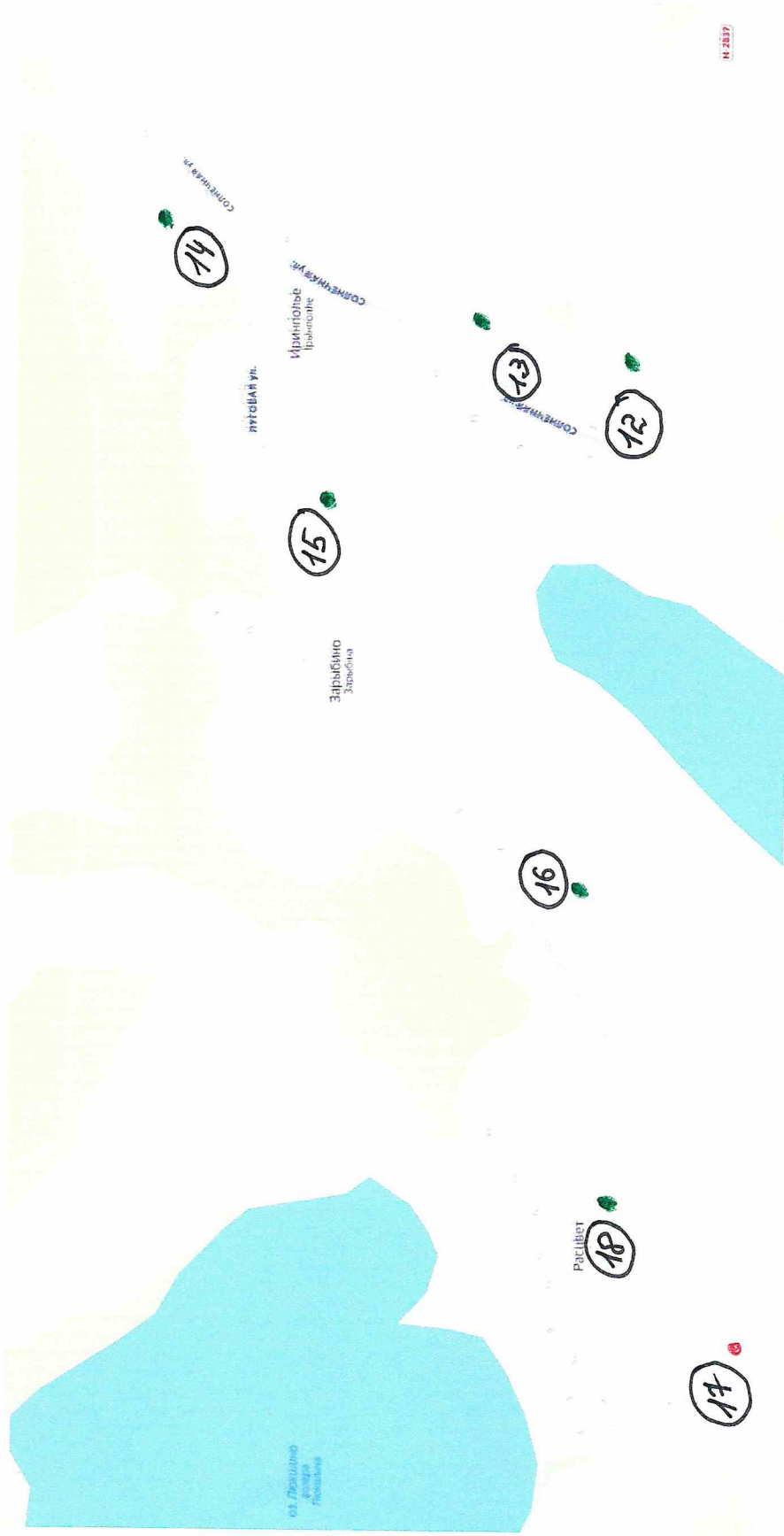


Мастер




В.В. Борисович

Карта-схема движения транспорта по маршрутному графику № 5

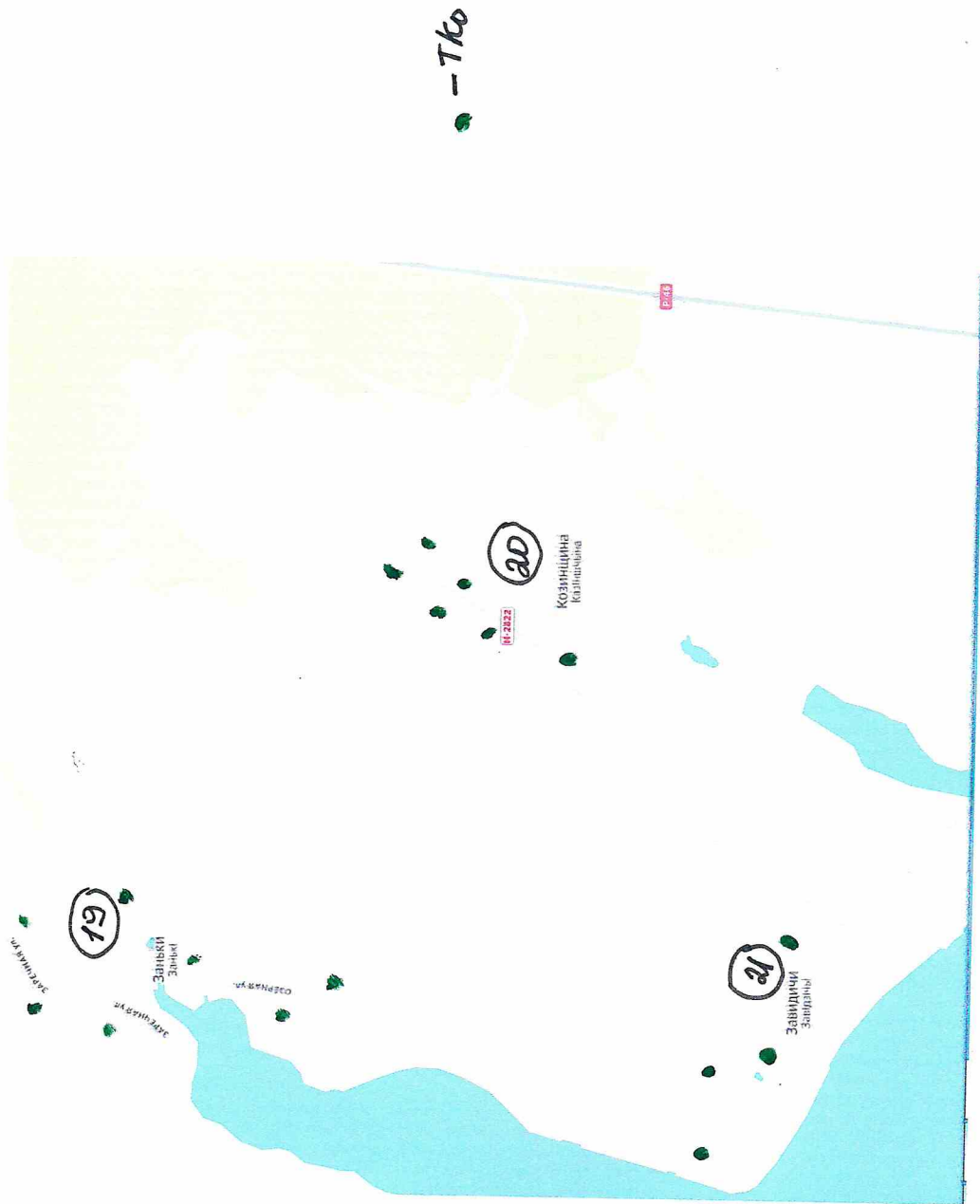


Мастер



В.В. Борисович

Карта-схема движения транспорта по маршрутному графику № 5

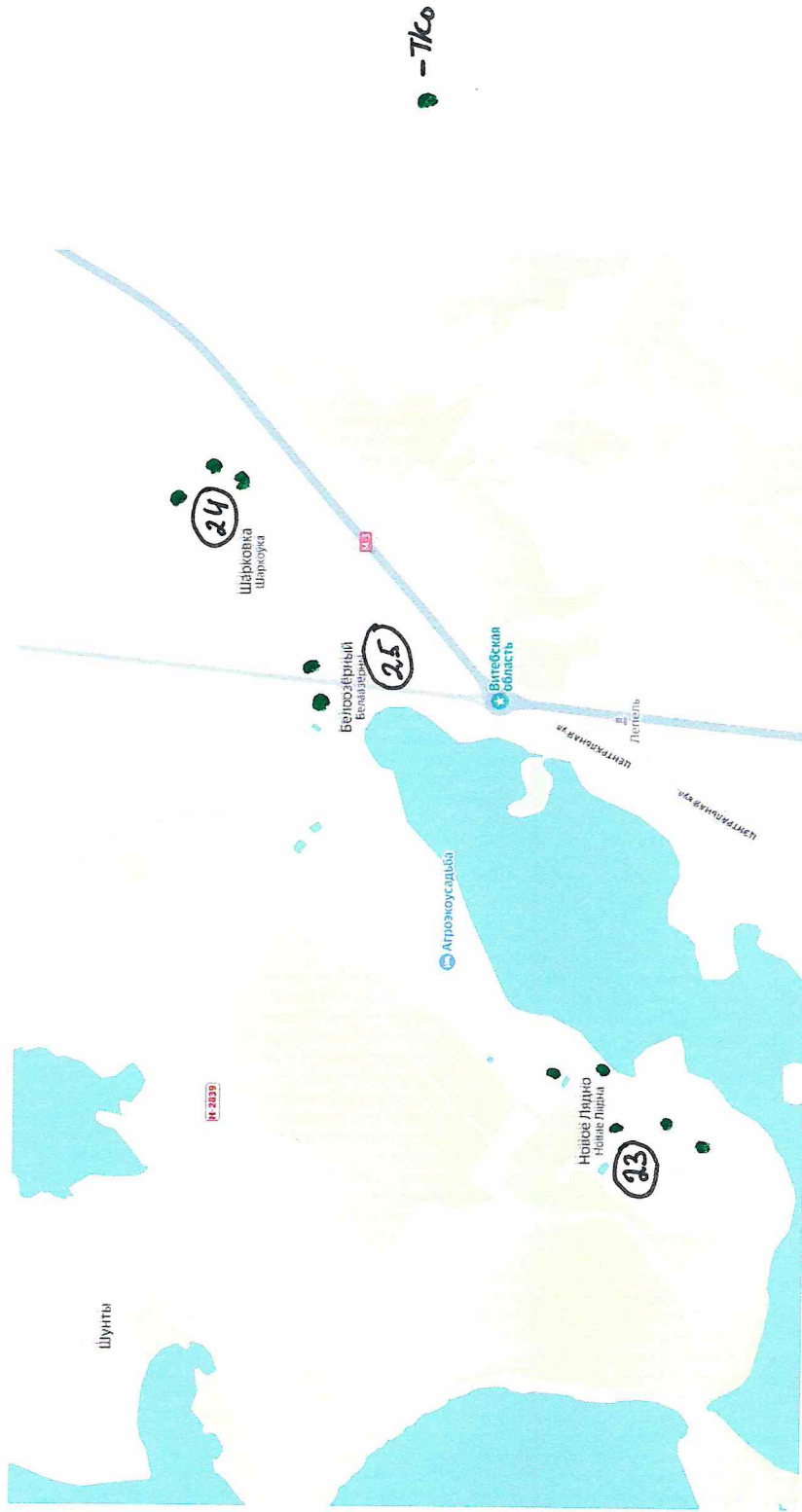


Мастер



В.В. Борисович

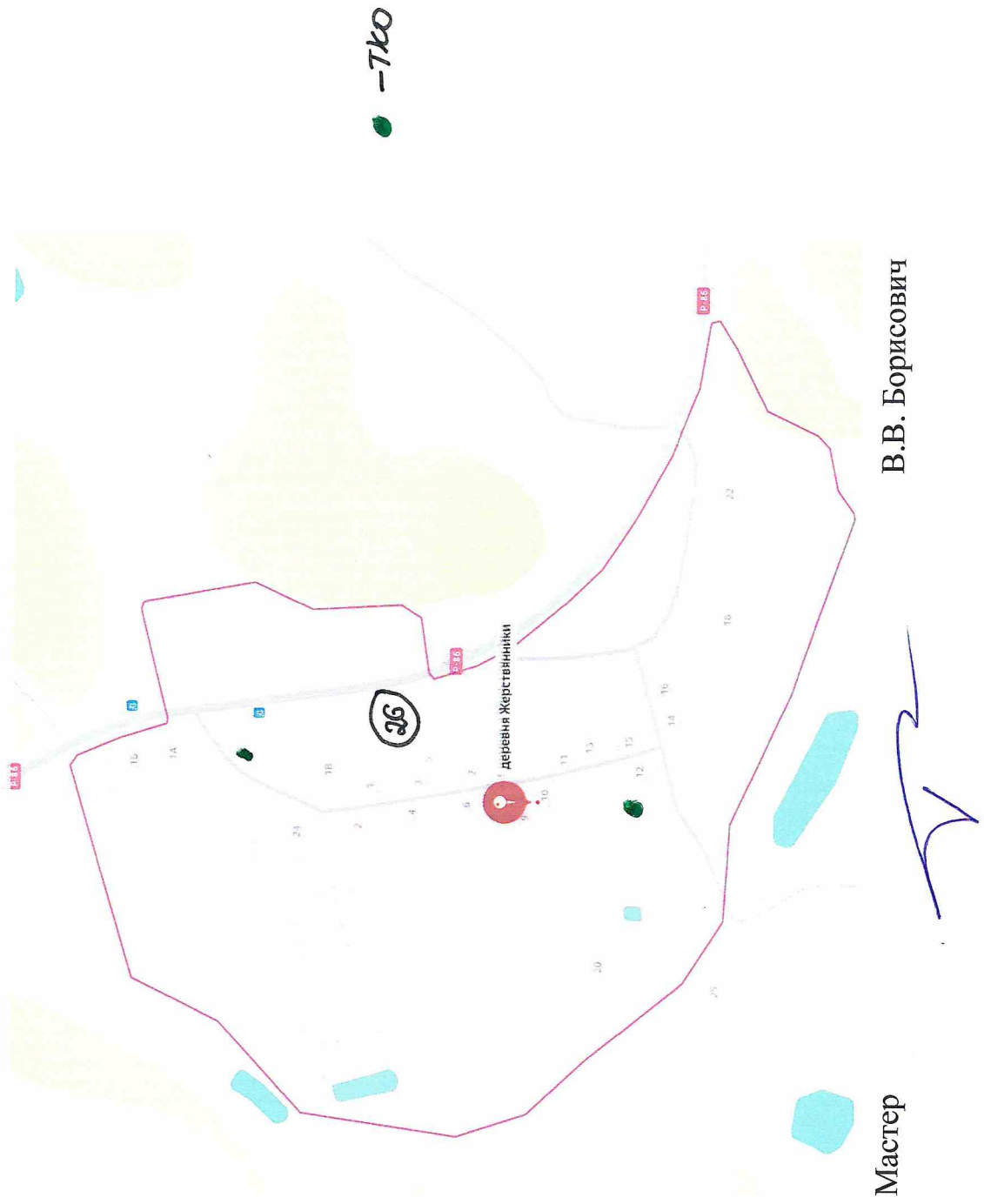
Карта-схема движения транспорта по маршрутному графику № 5



Мастер

В.В. Борисович

Карта-схема движения транспорта по маршрутному графику № 5



«УТВЕРЖДАЮ»
 Заместитель директора
 по идеологической
 работе КУИП «Боровка»

А.О. Молчанов
 « 21 » сентября 20 25 г.



Маршрутный график № 6

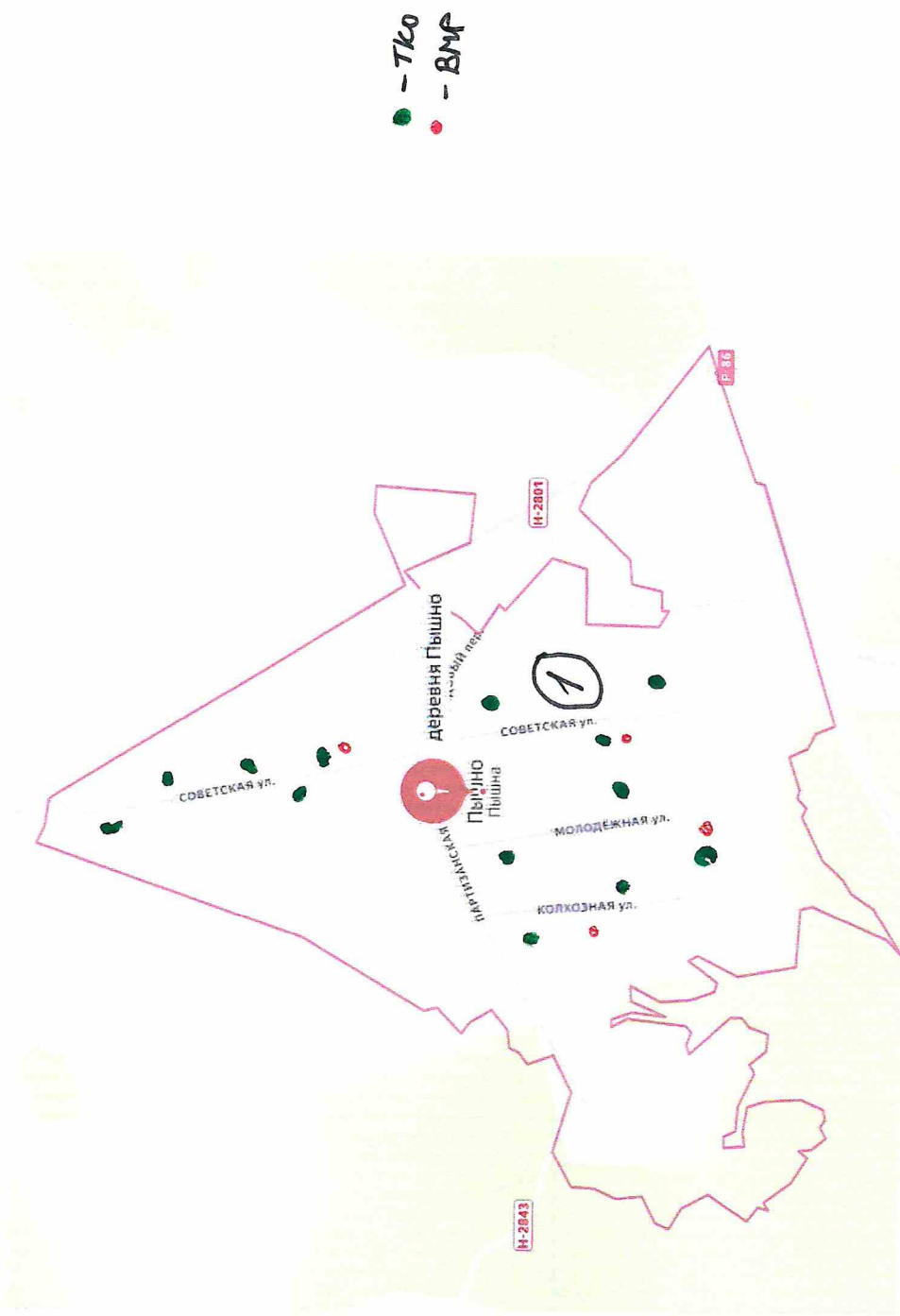
№	Время сбора ТКО	Расположение контейнерной стоянки	Контейнеры		Дни вывоза							
			Кол-во для ТКО / (ВМР)	У (объем)	понедельник	вторник	среда	четверг	пятница	суббота	воскресенье	
1	8:20-10:30	д. Пышно	13/4	9,75/2,25				x				
2	10:40-10:50	д.Осьё	1	0,75				x				
3	10:57-11:27	д. Кривцы	3	2,25				x				
4	11:38-12:58	д. Звезда	8/2	6,0/1,5				x				
5	13:00-13:10	д. Студенка	3	2,25				x				
6	13:30-14:00	д. Селище	3	2,25				x				
7	14:10-15:40	д. Оконо	7	5,25				x				
Полигон ТКО												
База												
	Итого:		38/6	28,5/4,5	Пробег: 79,7 км							

Мастер

Борисович В.В.


**допускаются отклонения от маршрутного графика (вывоз ТКО в другой день) в случае возникновения непредвиденных обстоятельств (поломка техники по сбору и вывозу ТКО, больничный лист водителя и т.д.). Также может варьировать количество контейнеров для сбора ТКО и ВМР, в связи с изъятием контейнеров для ремонта, покраски, проведения сварочных работ.*

Карта-схема движения транспорта по маршрутному графику № 6



Мастер

В.В. Борисович



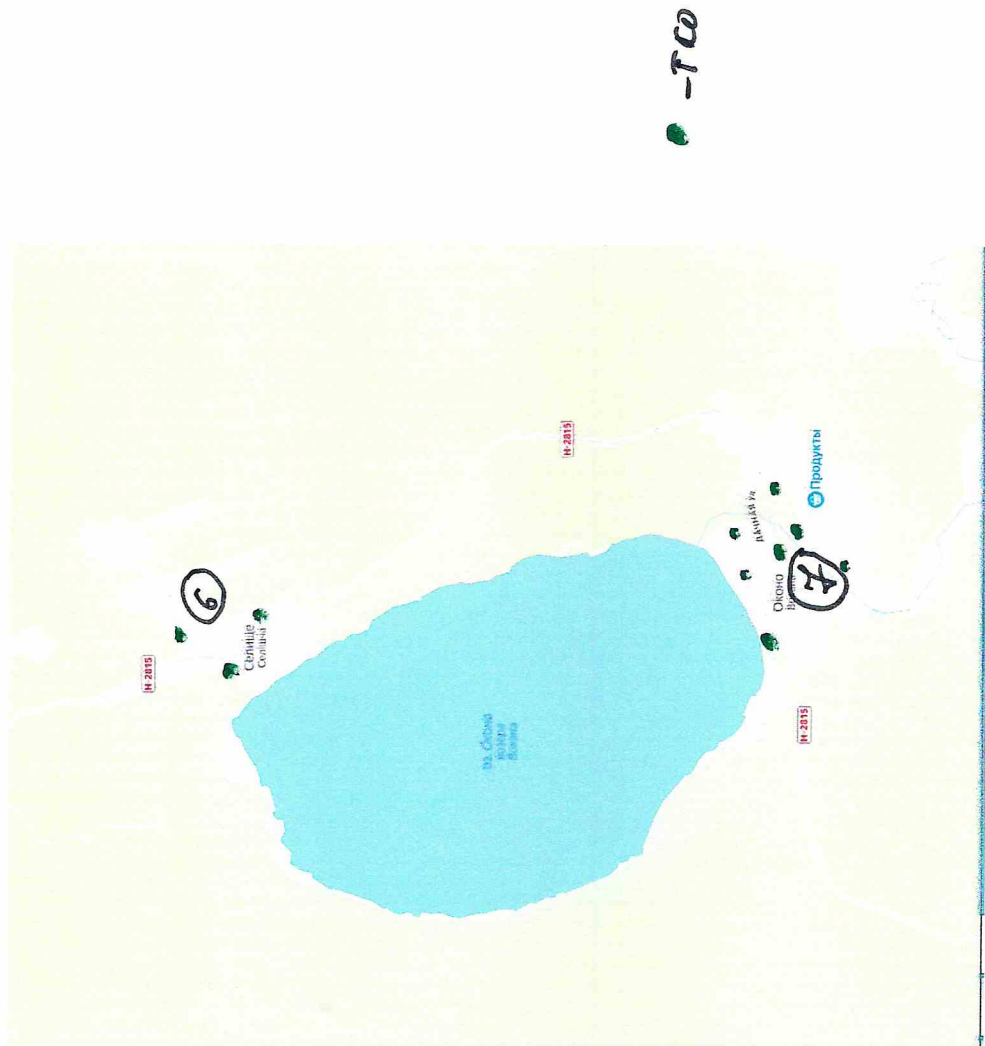
Карта-схема движения транспорта по маршрутному графику № 6



Мастер

В.В. Борисович

Карта-схема движения транспорта по маршрутному графику № 6



Мастер

В.В. Борисович

«УТВЕРЖДАЮ»
 Заместитель директора
 по идеологической
 работе КУПП «Боровка»

А.О. Молчанов

« 21 » ноября 2025 г.




Маршрутный график № 7

№	Время сбора ТКО	Расположение контейнерной стоянки	Контейнеры		Дни вывоза						
			Кол-во для ТКО / (ВМР)	У (объем)	понедельник	вторник	среда	четверг	пятница	суббота	воскресенье
1	2	3	4	5	6	7	8	9	10	11	12
1	08:10-08:20	д. Караевичи	6	4,5	x						
2	8:32-08:42	д. Городинец	2	1,5	x						
3	08:44-08:54	д. Бочкары	2	1,5	x						
4	09:00-09:06	д. Будише	3	2,25	x						
5	09:10-09:18	д. Слобода (Горская)	2	1,5	x						
6	09:28-09:38	д. Городчевичи	3	2,25	x						
7	09:45-09:50	д. Поляны	1	0,75	x						
8	10:01-10:12	аг. Горки, ул.Центральная, вблизи дома № 4/1	1	0,75	x						
9	10:14-10:24	аг. Горки, в конце ул.Садовой	1	0,75	x						
10	10:26-10:56	аг. Горки, ул.Садовая, вблизи дома № 19А	1	0,75	x						
11	11:00-11:15	аг. Горки, ул.Садовая, вблизи дома № 21	1	0,75	x						
12	11:17-11:45	аг. Горки, пересечение ул.Садовой и ул.Центральной	1	0,75	x						
13	11:47-11:57	аг. Горки, ул.Центральная, напротив дома № 43	2/1	1,5/0,75	x						
14	12:00-12:10	аг. Горки, ул.Центральная, вблизи дома № 56	2	1,5	x						
15	12:12-12:22	аг. Горки, ул.Центральная, вблизи дома № 37	1	0,75	x						

1	2	3	4	5	6	7	8	9	10	11	12
16	12:24-12:34	д. Михалово, въезд в деревню	0/1	0,75	x						
17	12:36-12:54	д. Михалово, вблизи дома № 15	0/1	0,75	x						
18	13:00-13:06	д. Зорница, вблизи дома № 12	1	0,75	x						
19	13:08-13:18	д. Зорница, напротив дома № 23	1	0,75	x						
20	13:20-13:30	д. Зорница, вблизи дома № 29	1	0,75	x						
21	13:32-13:42	д. Зорница, напротив дома №38	1	0,75	x						
22	13:44-13:54	д. Зорница, в конце улицы	1	0,75	x						
23	14:00-14:06	д. Боровно, вблизи дома № 2	1	0,75	x						
24	14:08-14:18	д. Боровно, вблизи дома № 75	1	0,75	x						
25	14:20-14:30	д. Боровно, вблизи дома № 24	1	0,75	x						
26	14:32-14:42	д. Боровно, вблизи дома № 30	1	0,75	x						
27	14:43-14:53	д. Боровно, вблизи дома № 49	1	0,75	x						
28	14:54-15:04	д. Боровно, вблизи дома № 52	1	0,75	x						
29	15:05-15:10	д. Боровно, вблизи дома № 54	1	0,75	x						
30	15:11-15:16	д. Боровно, вблизи дома № 68	1	0,75	x						
31	15:17-15:22	д. Боровно, вблизи дома № 69/2	1	0,75	x						
32	15:23-15:30	д. Боровно, вблизи магазина	1	0,75	x						
33	15:32-15:40	д. Боровно, в конце деревни	1	0,75	x						
Полигон ТКО											
База											
Итого:			45/(3)	33,75/2,25							Пробег: 66,4 км

Мастер

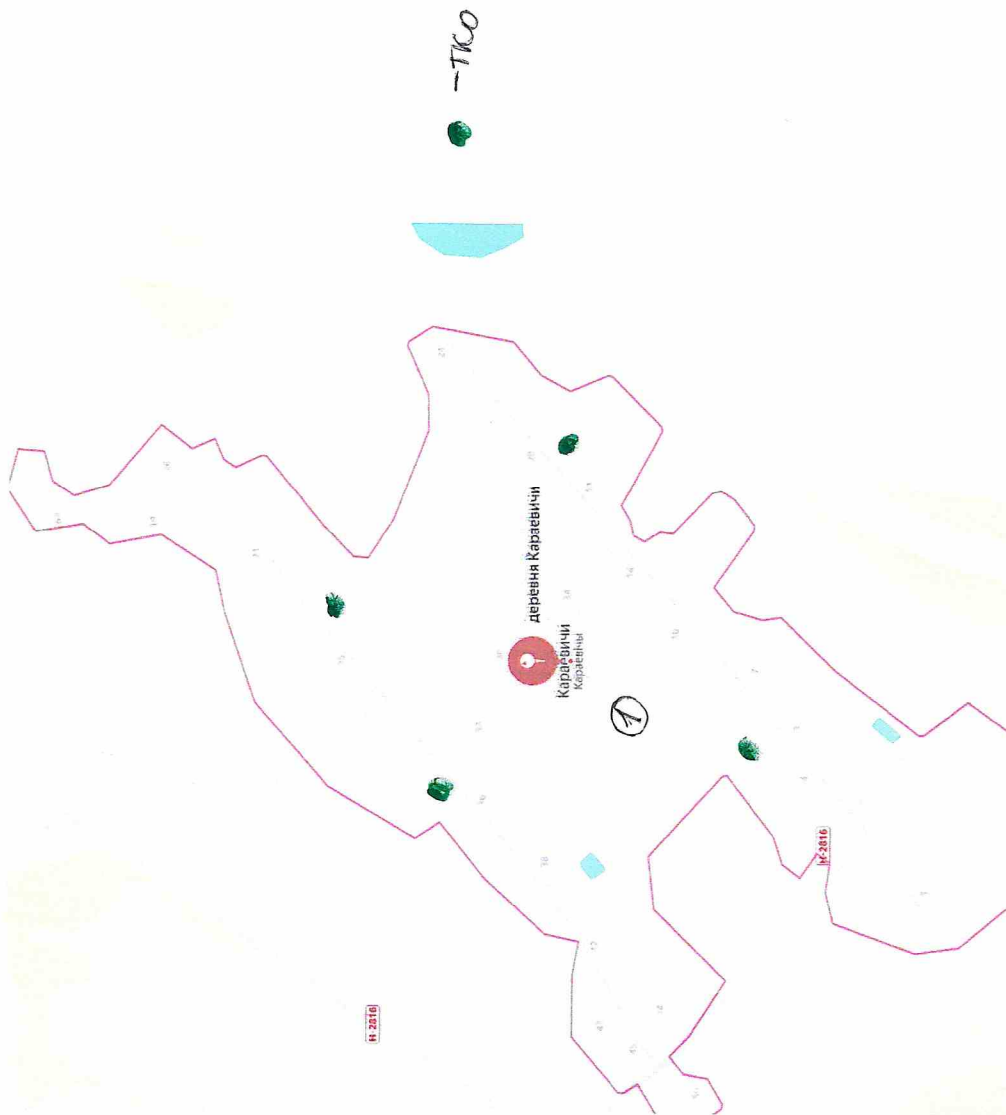


Борисович В.В.

*допускаются отклонения от маршрутного графика (вывоз ТКО в другой день) в случае возникновения непредвиденных обстоятельств (поломка техники по сбору и вывозу ТКО, больничный лист водителя и т.д.).



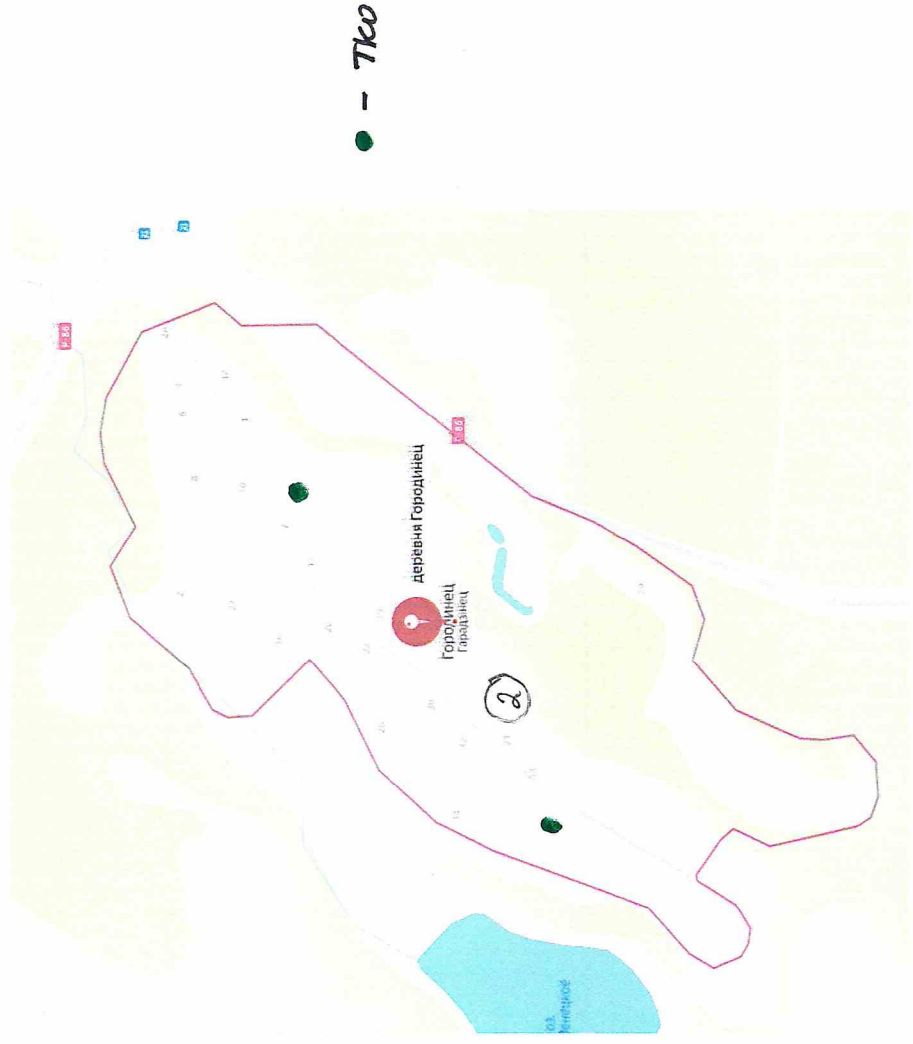
Карта-схема движения транспорта по маршрутному графику № 7



Мастер

В.В. Борисович

Карта-схема движения транспорта по маршрутному графику № 7




TR

Мастер

В.В. Борисович

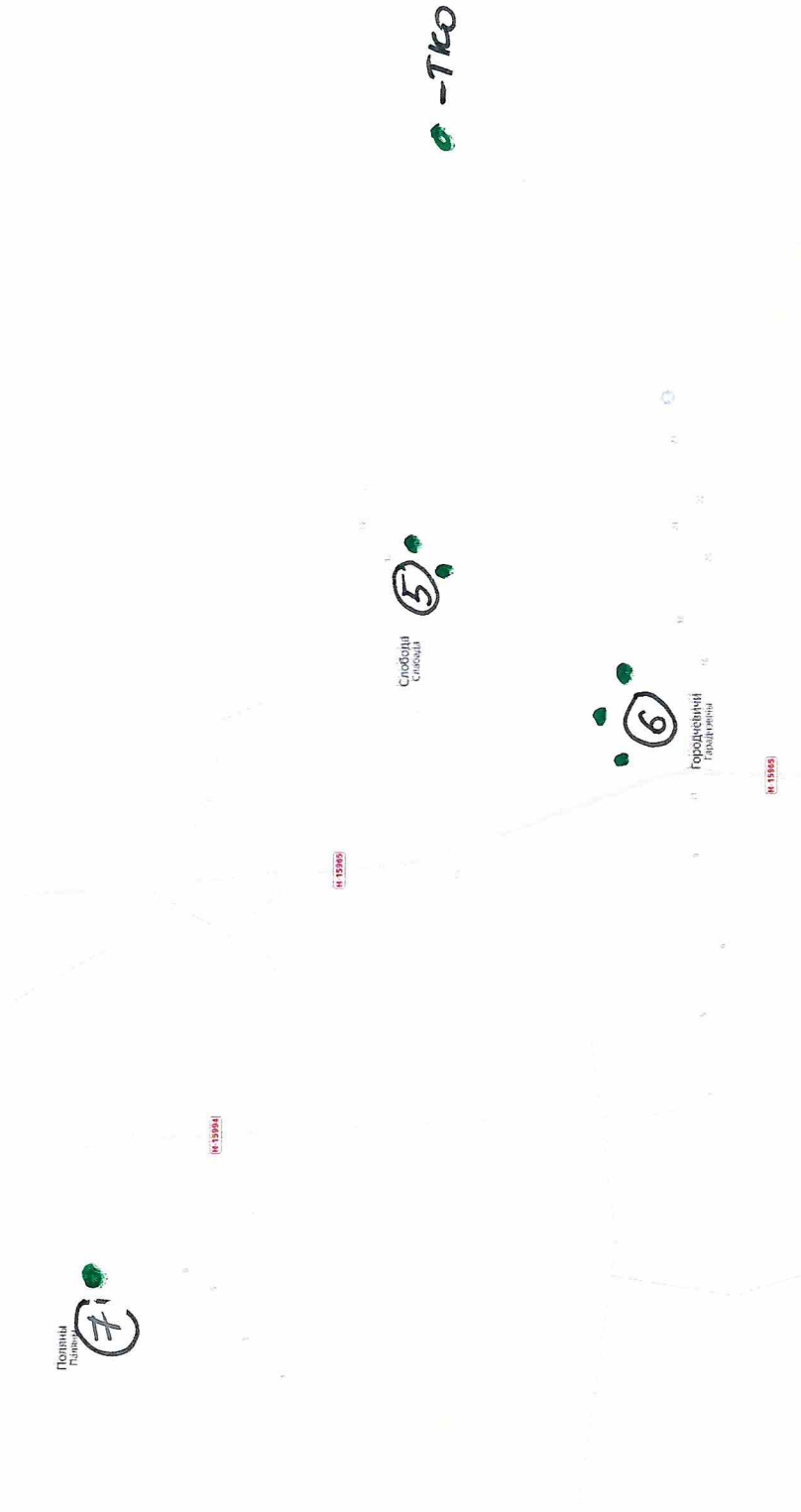
Карта-схема движения транспорта по маршрутному графику № 7



Мастер

В.В. Борисович

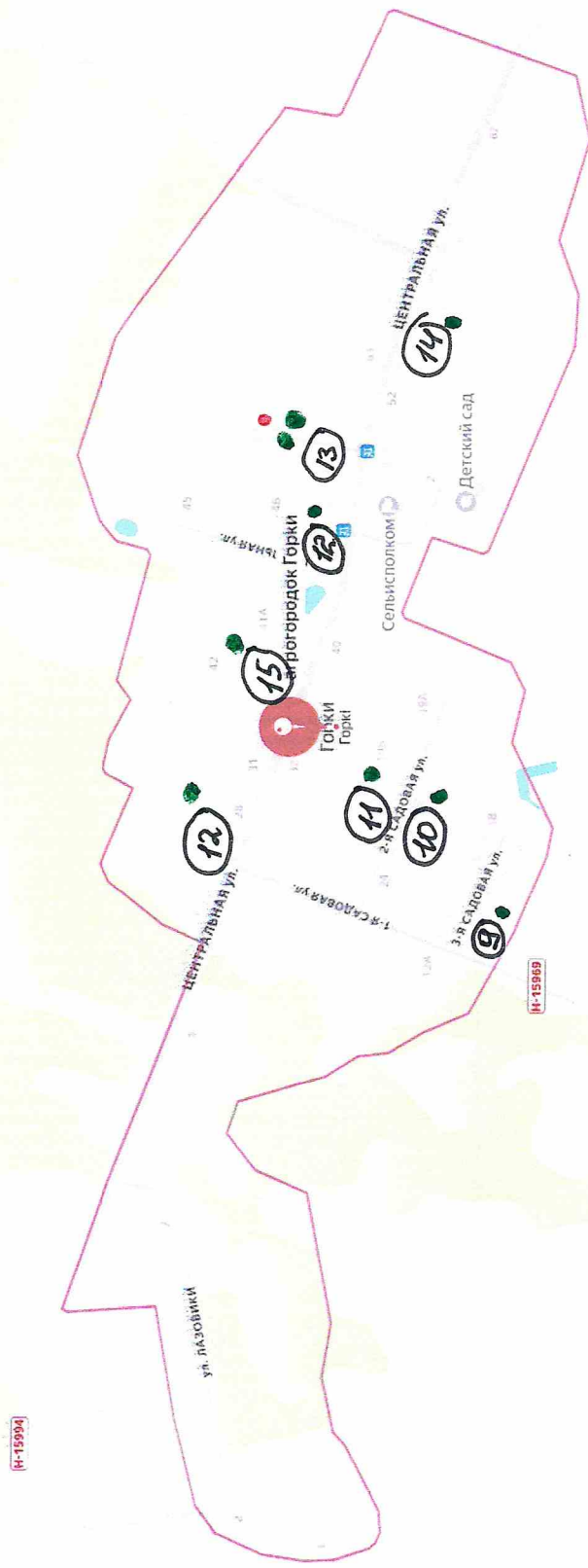
Карта-схема движения транспорта по маршрутному графику № 7



Мастер

В.В. Борисович

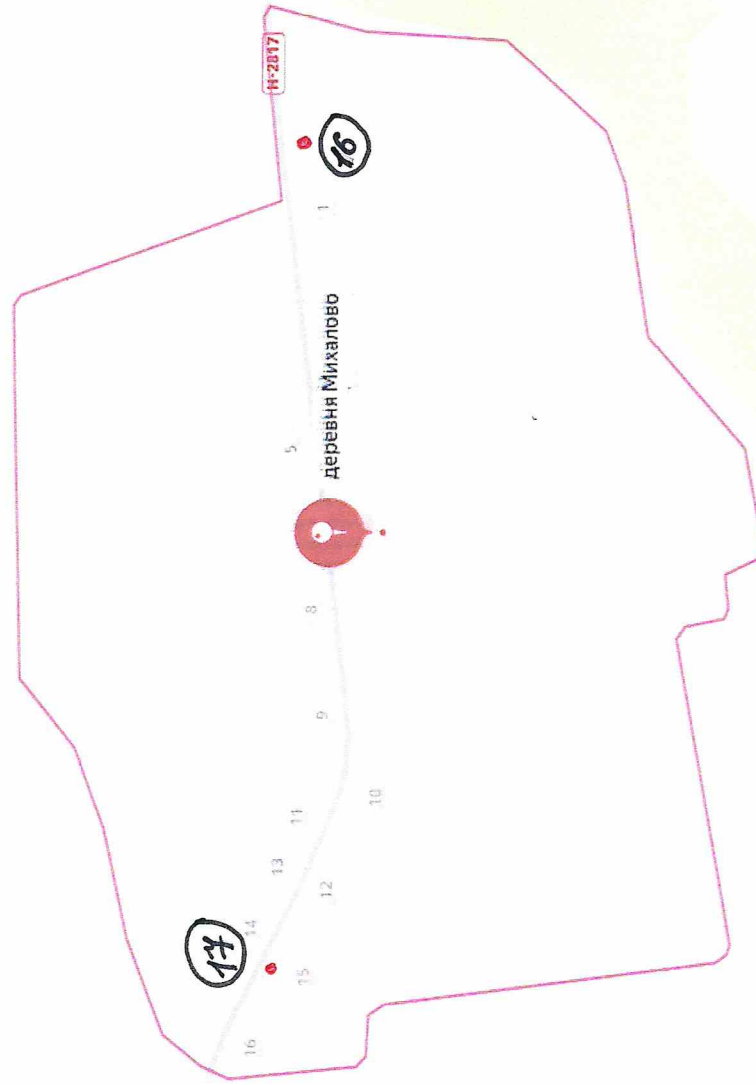
Карта-схема движения транспорта по маршрутному графику № 7



Мастер

В.В. Борисович

Карта-схема движения транспорта по маршрутному графику № 7



Мастер

В.В. Борисович

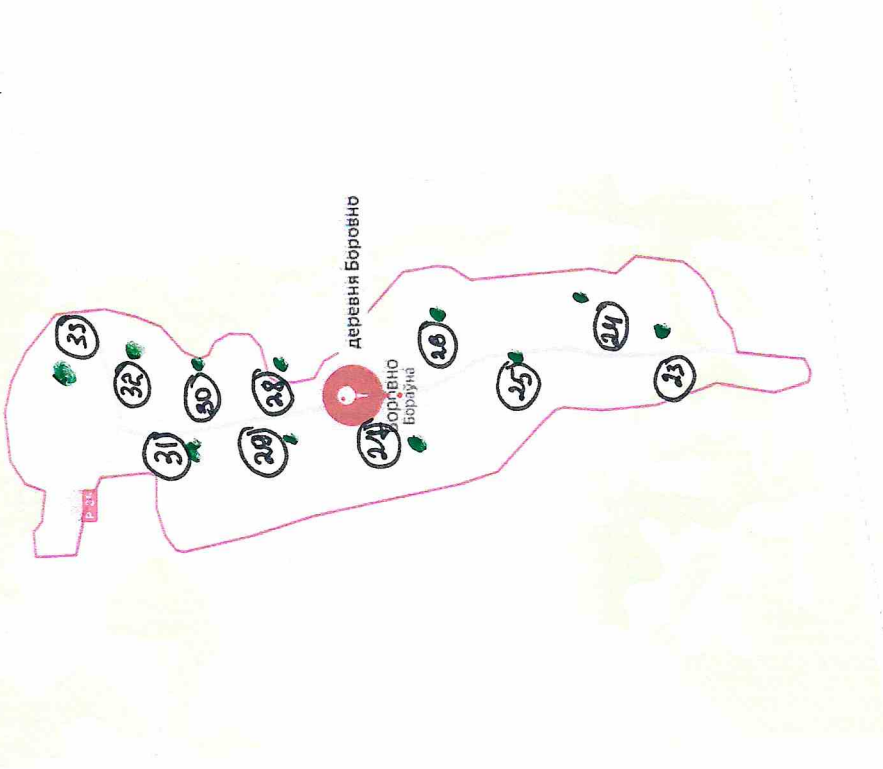
Карта-схема движения транспорта по маршрутному графику № 7




Мастер

В.В. Борисович

Карта-схема движения транспорта по маршрутному графику № 7



Мастер



В.В. Борисович

«УТВЕРЖДАЮ»

Заместитель директора
по идеологической
работе КУИП «Боровка»



А.О. Молчанов

20 25 г.

Маршрутный график № 8

№	Время сбора ТКО	Расположение контейнерной стоянки	Контейнеры		Дни вывоза						
			Кол-во для ТКО/(ВМ Р)	У (объем)	понедельник	вторник	среда	четверг	пятница	суббота	воскресенье
	2	3	4	5	6	7	8	9	10	11	12
1	08:10-08:20	д. Рожно, в начале деревни	1	0,75	x				x		
2	8:32-08:42	д.Рожно, напротив дома № 19	1	0,75	x				x		
3	08:44-08:54	д.Рожно, вблизи дома № 31	1	0,75	x				x		
4	09:00-09:06	д.Рожно, вблизи дома № 31	1	0,75	x				x		
5	09:20-09:30	д. Домжерицы, гостиница	2	1,5	x				x		
6	09:28-09:38	д.Домжерицы, ул.Лесная, вблизи дома № 11	1	0,75	x				x		
7	09:45-10:00	д.Домжерицы, ул.Лесная, вблизи дома № 10	1	0,75	x				x		
8	10:01-10:12	д.Домжерицы, ул.Лесная	2/2	1,5/1,5	x				x		
9	10:14-10:24	д.Домжерицы, за Домом Просвещения	3/3	3,3/3,3	x				x		
10	10:26-10:56	д.Домжерицы, машинный двор	1	0,75	x				x		
11	11:00-11:15	д.Домжерицы, метеостанция	2	1,5	x				x		
12	11:17-11:45	д.Домжерицы, пересечение ул.Школьной	1	0,75	x				x		
13	11:47-11:57	д.Домжерицы, пересечение ул.Советской	1/2	0,75/0,75	x				x		
14	12:00-12:10	д.Домжерицы, ул.Советская, вблизи дома № 20	2	1,5	x				x		
15	12:12-12:22	д.Домжерицы, ул.Советская, вблизи дома № 32	2	1,5	x				x		
16	12:24-12:34	д.Домжерицы, ул.Партизанская, вблизи дома № 1	2/2	1,5/1,5	x				x		
17	12:35-12:40	д.Домжерицы, ул.Партизанская, напротив дома № 15	1	0,75	x				x		

1	2	3	4	5	6	7	8	9	10	11	12
18	12:36-12:54	д.Домжерицы, ул.Советская, вблизи дома № 47	1	0,75	x				x		
19	13:00-13:06	д.Домжерицы, пересечение ул.Полевой с Молодёжной	5/3	3,3/1,1	x				x		
20	13:08-13:18	д.Домжерицы, ул.Молодёжная, вблизи дома № 16	2	1,5	x				x		
21	13:20-13:30	д.Домжерицы, центр мифологического туризма	1	0,75	x				x		
22	13:32-13:42	д.Домжерицы, лесопарк	1	0,75	x				x		
23	13:44-13:54	д.Домжерицы, пилюрама	1	0,75	x				x		
24	14:00-14:06	д. Кветче, на въезде в деревню	1	0,75	x				x		
	14:08-14:18	д. Кветче, напротив дома № 15	1	0,75	x				x		
26	14:20-14:30	д. Кветче, напротив дома № 16	1/1	0,75/0,75	x				x		
27	14:32-14:42	д. Переходцы, вблизи дома № 14	1	0,75	x				x		
28	14:43-14:53	д. Переходцы, рядом с домом № 29	1	0,75	x				x		
29	14:54-15:04	д. Переходцы, вблизи дома № 2	1	0,75	x				x		
30	15:05-15:10	д. Переходцы, вблизи остановочного пункта	1	0,75	x				x		
31	15:11-15:16	д. Переходцы, вблизи дома № 20	1	0,75	x				x		
32	15:17-15:22	д. Переходцы, вблизи дома № 29	1	0,75	x				x		
	15:23-15:30	д. Переходцы, вблизи дома № 12	1	0,75	x				x		
34	15:33-15:36	д.Савский Бор	1	0,75	x				x		
35	15:40-15:50	д. Крайцы	5	3,75	x				x		
36	15:51-15:53	д. Ствольно, вблизи дома № 1	1	0,75	x				x		
37	15:54-15:56	д. Ствольно, вблизи дома № 5	1	0,75	x				x		
38	16:00-16:04	Плавно (гостевой домик)	1	0,75	x				x		
39	16:06-16:07	Плавно (гостиница)	3/6	2,25/4,5	x				x		
40	16:08-16:10	д.Нивки	4/6	3/4,5	x				x		
41	16:12-16:15	д.Волова Гора, вблизи остановочного пункта	1	0,75	x				x		
42	16:16-16:18	д.Волова Гора, вблизи дома № 56	1	0,75	x				x		

1	2	3	4	5	6	7	8	9	10	11	12
43	16:19- 16:20	д.Волова Гора, вблизи дома № 53	1	0,75	х				х		
44	16:25- 16:30	д.Барсуки, вблизи дома № 5	1	0,75	х				х		
45	16:31- 16:34	д.Барсуки, вблизи дома № 52	1	0,75	х				х		
46	16:35- 16:38	д.Барсуки,	2/1	1,5/0,75	х				х		
47	16:39- 16:40	д.Барсуки,	1	0,75	х				х		
48	16:41- 16:43	д.Барсуки,	2	1,5	х				х		
49	16:46- 16:50	д.Великое Поле,напротив дома № 20	1	0,75	х				х		
50	16:50- 17:00	д.Великое Поле,вблизи дома № 4	1	0,75	х				х		
Полигон ТКО											
База											
Итого:			74/21	56,1/(15,65)	Пробег: 194,5 км						

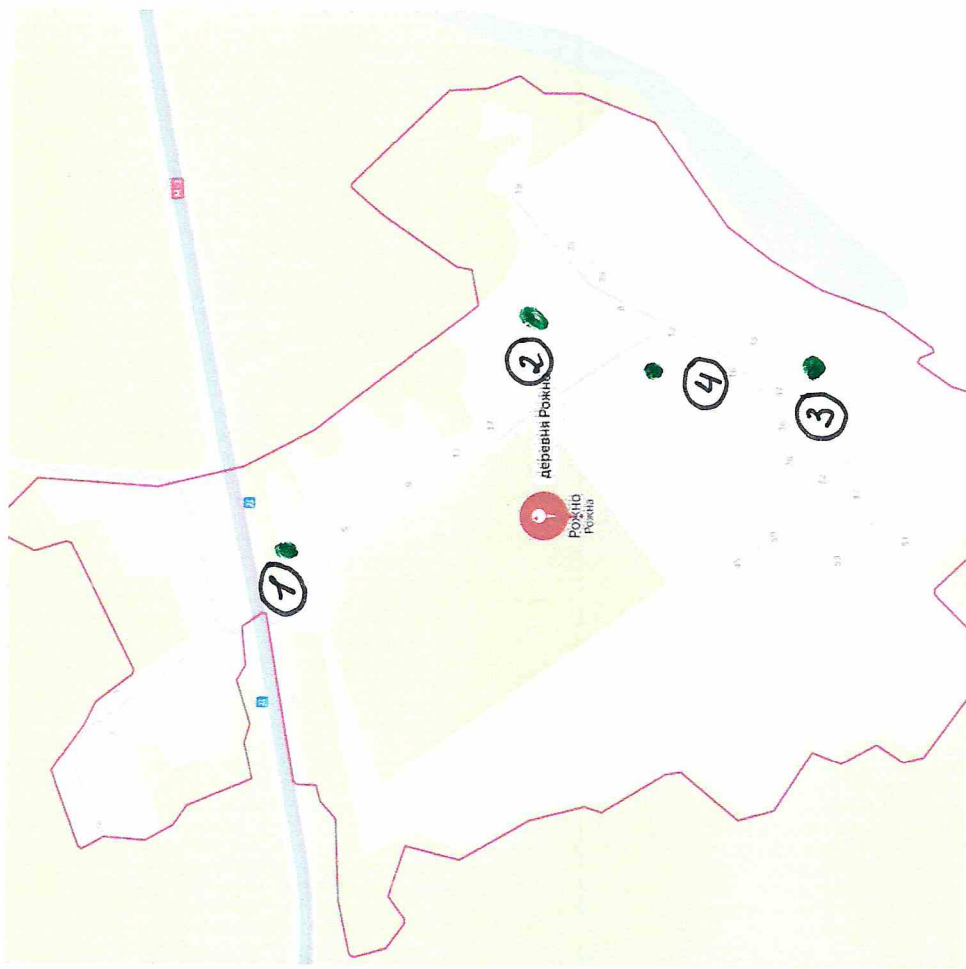
Мастер



Борисович В.В.

**допускаются отклонения от маршрутного графика (вывоз ТКО в другой день) в случае возникновения непредвиденных обстоятельств (поломка техники по сбору и вывозу ТКО, больничный лист водителя и т.д.). Также может варьировать количество контейнеров для сбора ТКО и ВМР, в связи с изъятием контейнеров для ремонта, покраски, проведения сварочных работ.*

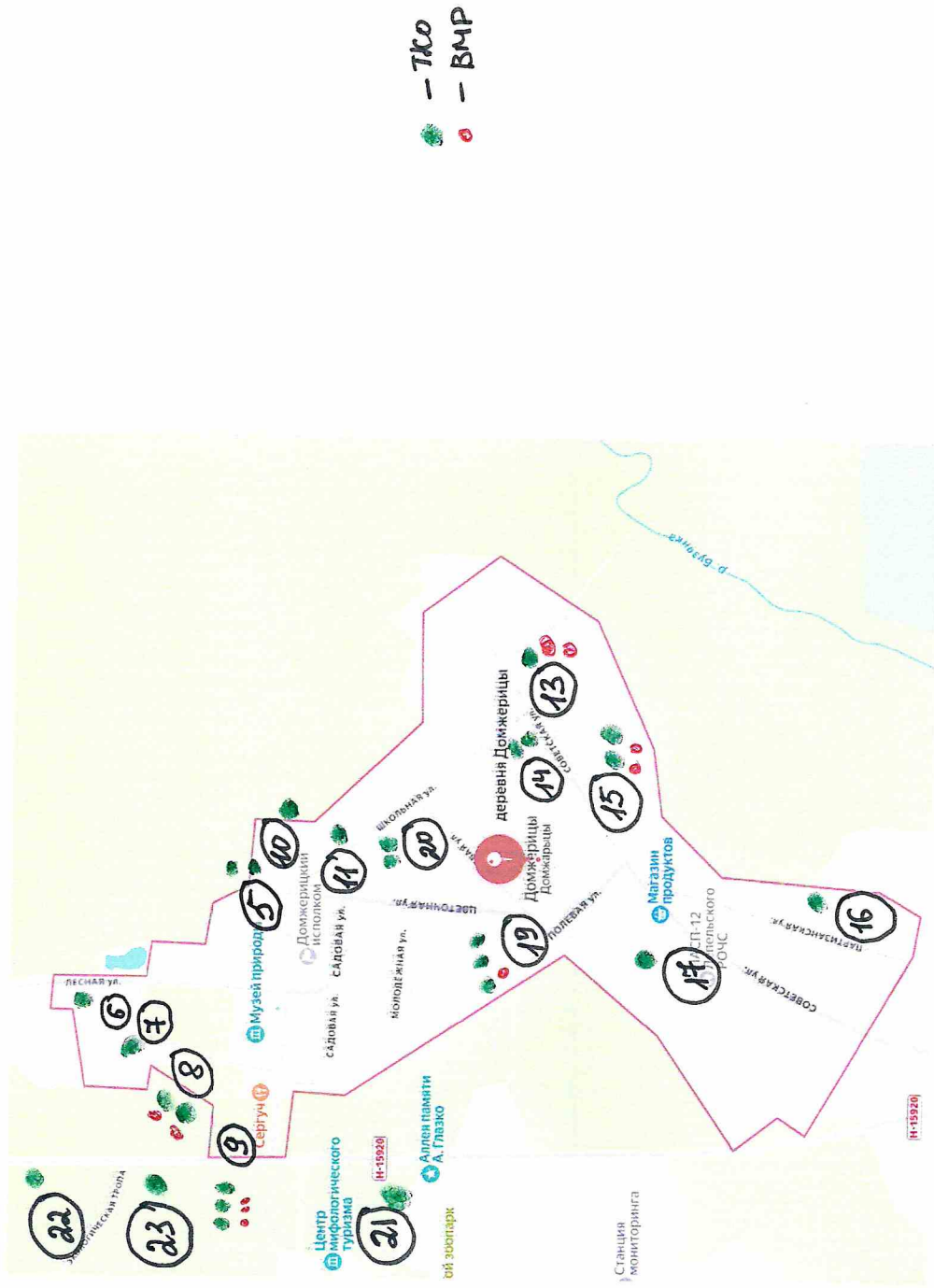
Карта-схема движения транспорта по маршрутному графику № 8



Мастер

В.В. Борисович

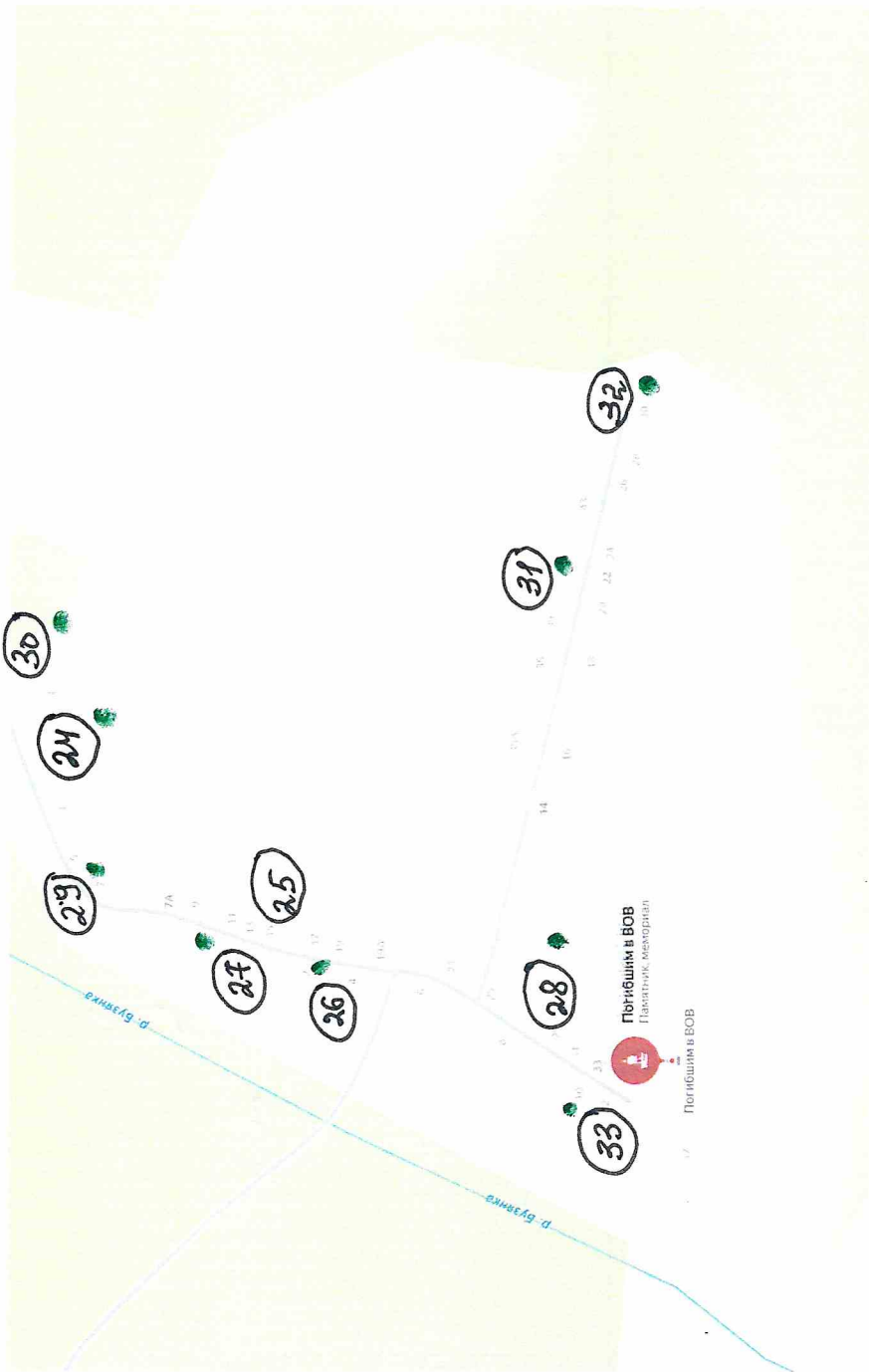
Карта-схема движения транспорта по маршрутному графику № 8



Мастер

В.В. Борисович

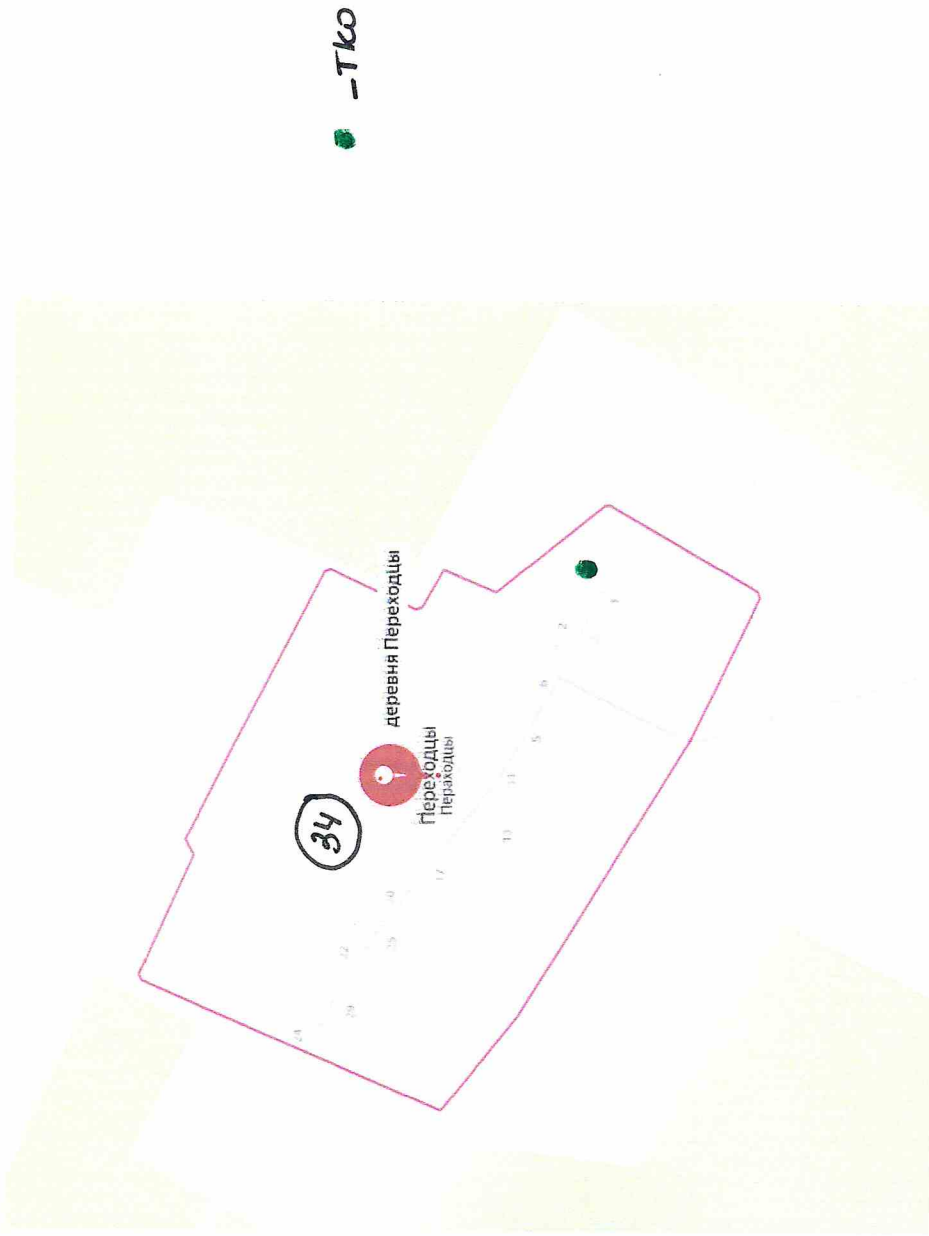
Карта-схема движения транспорта по маршрутному графику № 8



Мастер

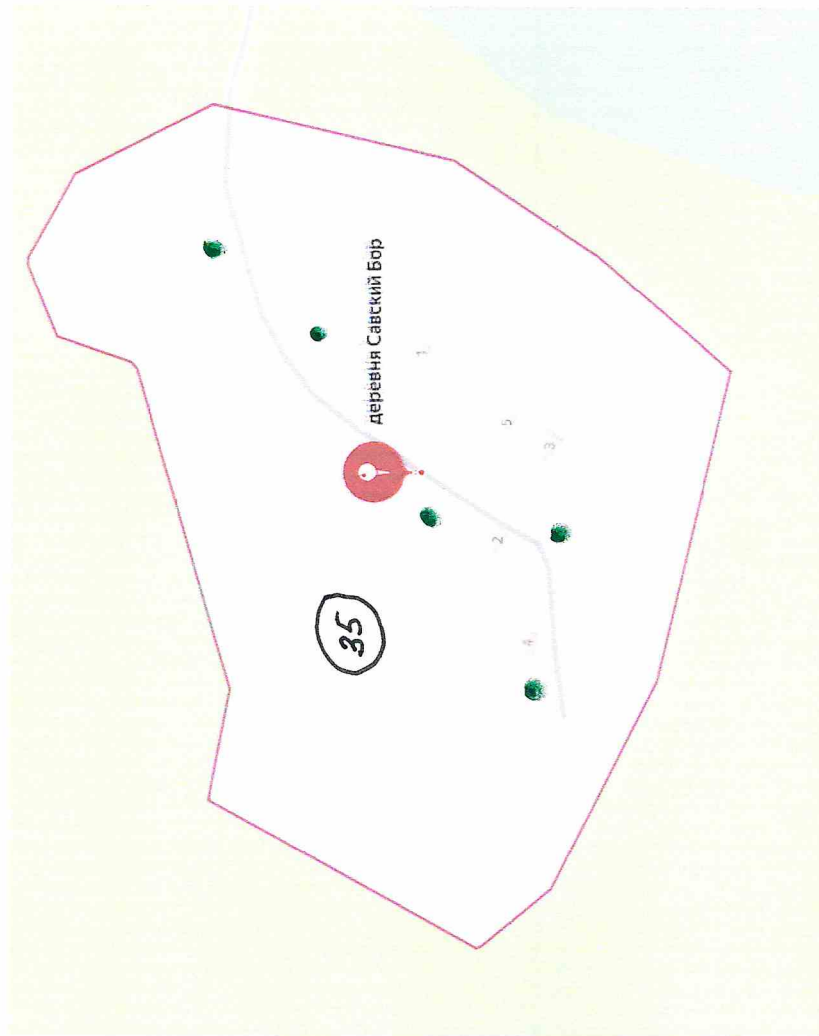
В.В. Борисович

Карта-схема движения транспорта по маршрутному графику № 8



Мастер  В.В. Борисович

Карта-схема движения транспорта по маршрутному графику № 8

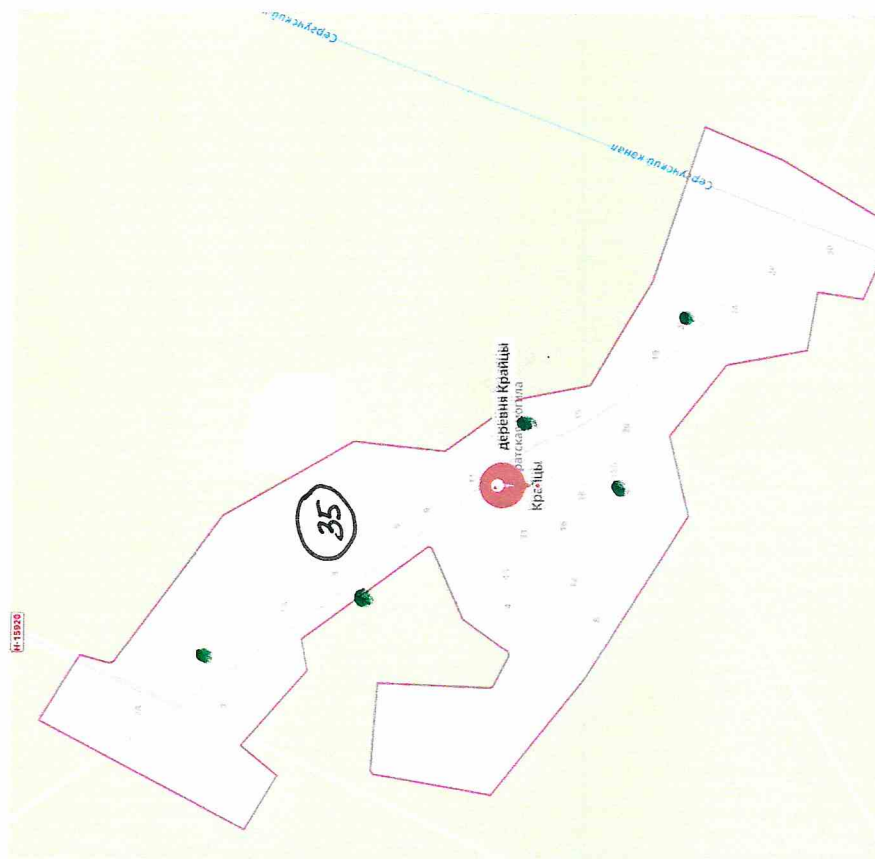


Мастер



В.В. Борисович

Карта-схема движения транспорта по маршрутному графику № 8

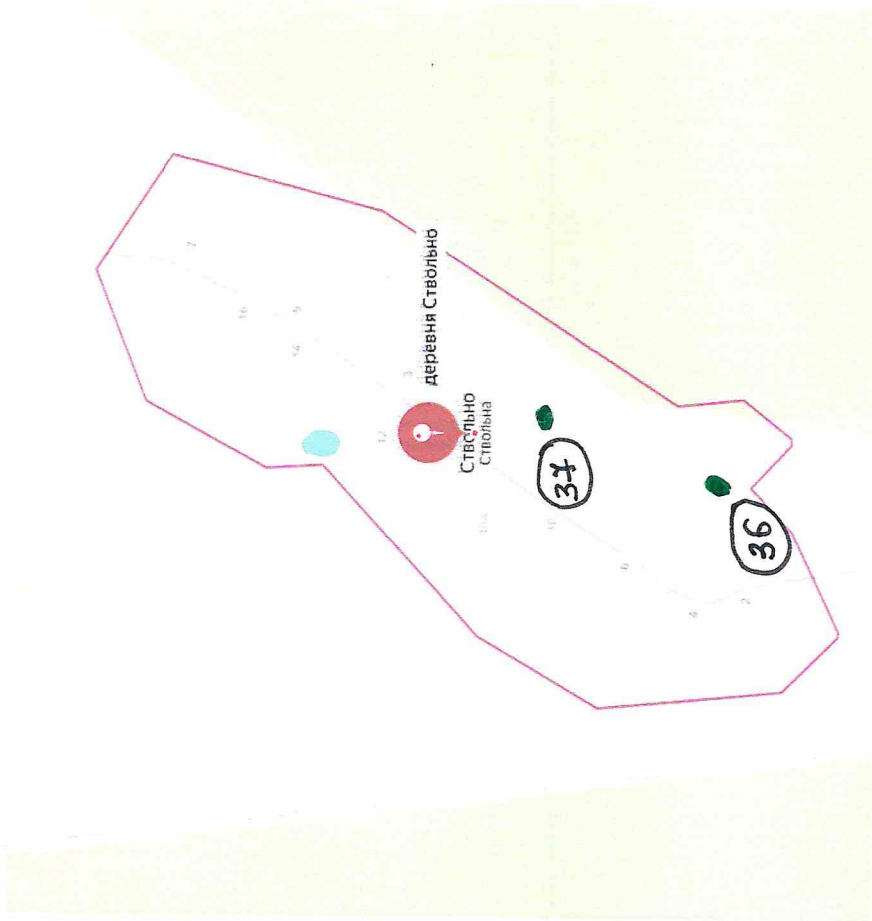


● - ТКО

Мастер

В.В. Борисович

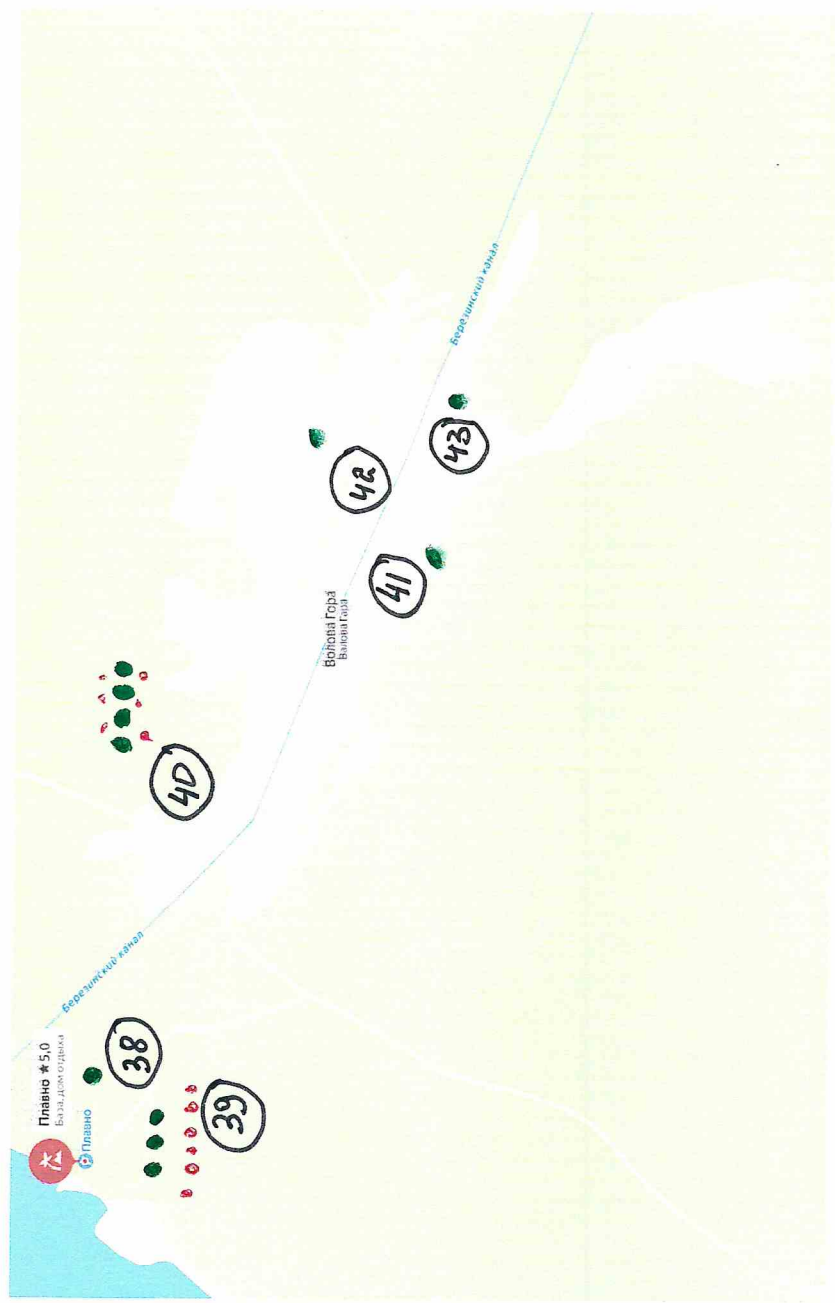
Карта-схема движения транспорта по маршрутному графику № 8



Мастер

В.В. Борисович

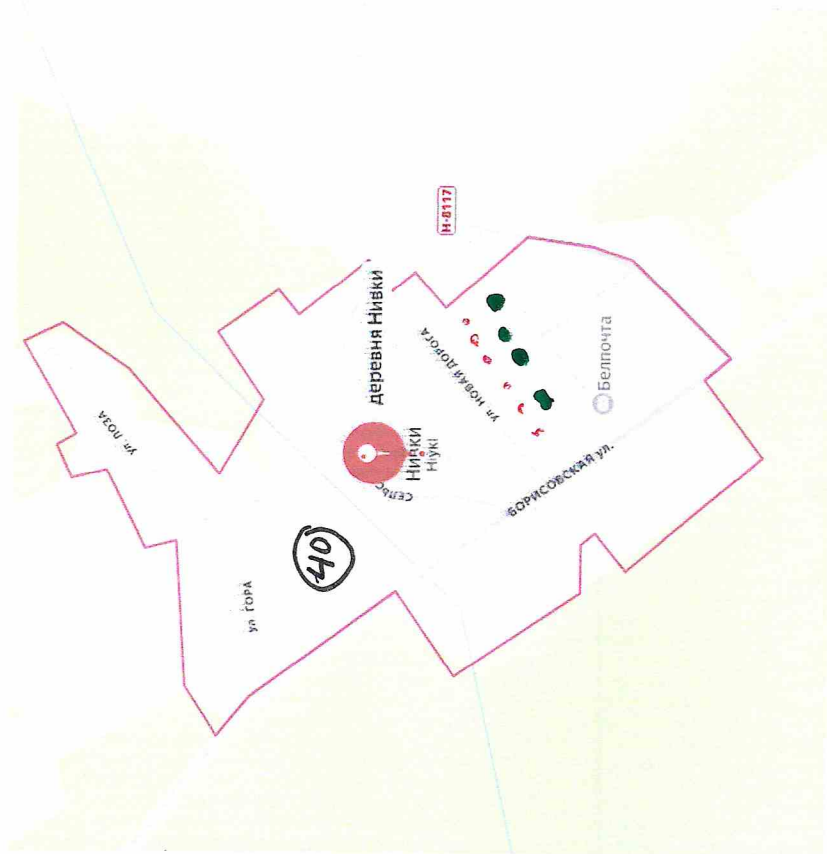
Карта-схема движения транспорта по маршрутному графику № 8



Мастер


В.В. Борисович

Карта-схема движения транспорта по маршрутному графику № 8

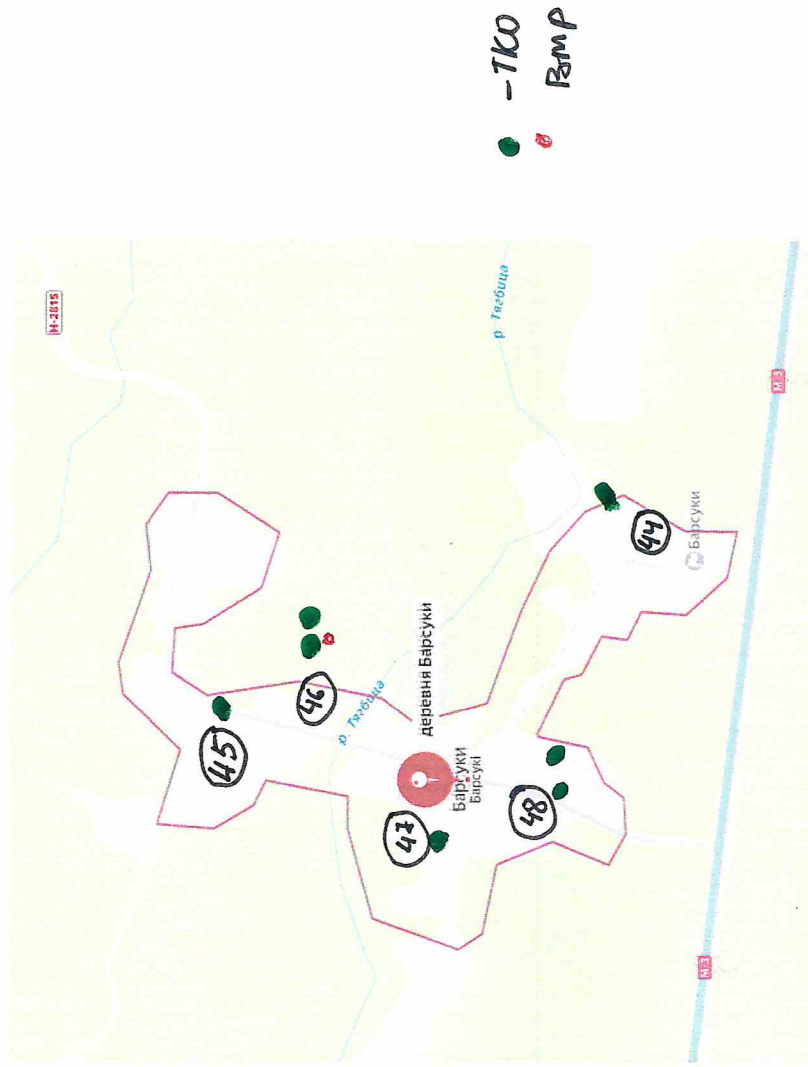


Мастер

В.В. Борисович



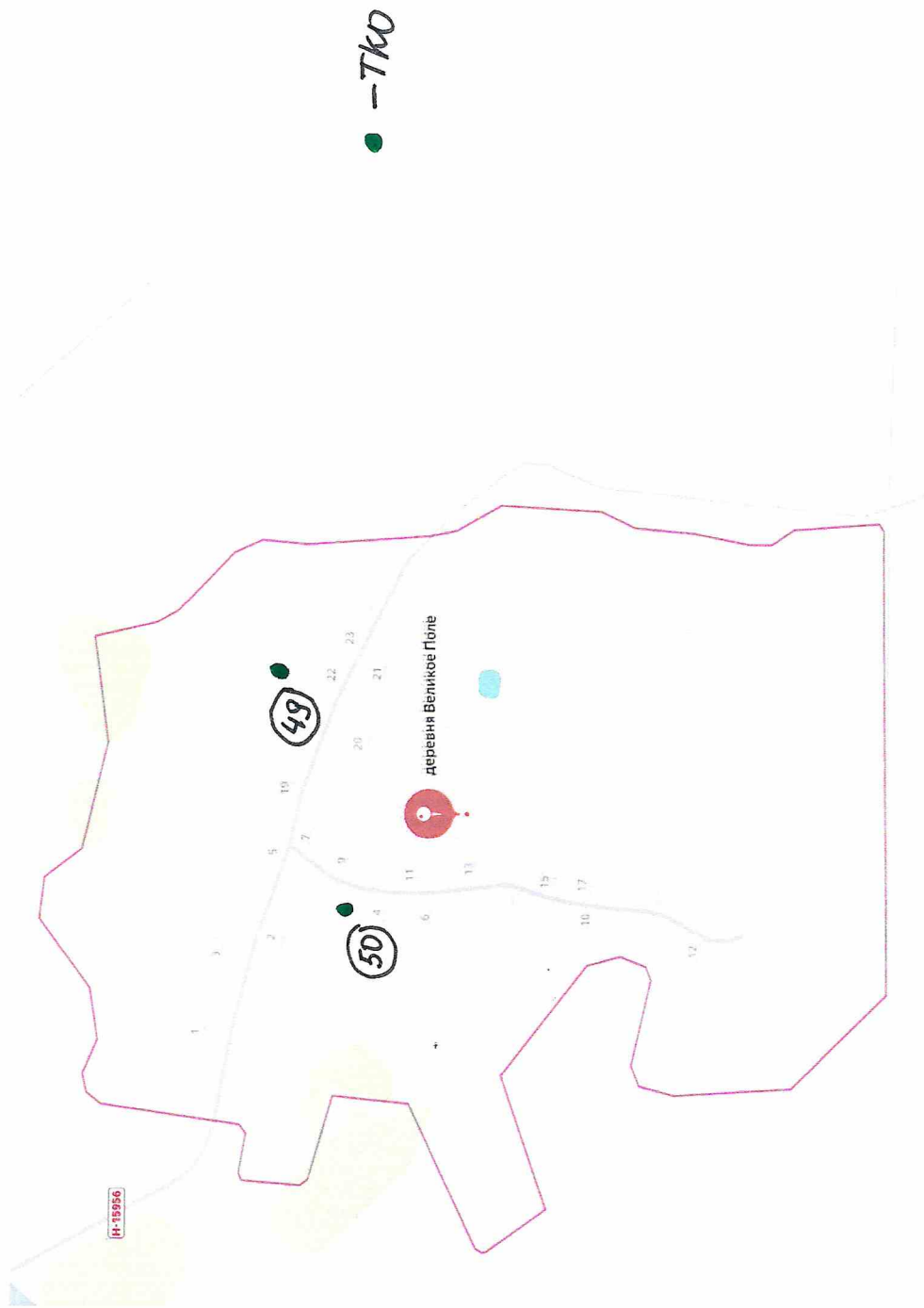
Карта-схема движения транспорта по маршрутному графику № 8



Мастер

В.В. Борисович

Карта-схема движения транспорта по маршрутному графику № 8



Мастер

В.В. Борисович

«УТВЕРЖДАЮ»
 Заместитель директора
 по идеологической
 работе КУИП «Боровка»

А.О. Молчанов
 « 21 » ноября 20 25 г.


Маршрутный график № 9

№	Время сбора ТКО	Расположение контейнерной стоянки	Контейнеры		Дни вывоза						
			Кол-во для ТКО/ (ВМР)	У (объем)	понедельник	вторник	среда	четверг	пятница	суббота	воскресенье
1	2	3	4	5	6	7	8	9	10	11	12
	08:10-08:20	д. Староселье	7	5,25					x		
2	8:32-08:42	д. Заборовье, ул.Солнечная, вблизи дома № 8	1	0,75					x		
3	08:44-08:54	д. Заборовье, ул.Солнечная, вблизи дома № 11А	1	0,75					x		
4	09:00-09:06	д. Заборовье, в конце ул.Солнечной	2	1,5					x		
5	09:20-09:30	д. Заборовье, в начале ул.Школьной	2	1,5					x		
6	09:28-09:38	д. Заборовье, ул.Школьная, вблизи дома № 2	2	1,5					x		
7	09:45-10:00	д. Заборовье, ул.Школьная, вблизи дома № 10А	1	0,75					x		
8	10:01-10:12	д. Заборовье, в конце ул.Школьной	1	0,75					x		
	10:14-10:24	д.Усовики, в центре деревни	1	0,75					x		
10	10:26-10:56	аг. Черейщина, ул.Папко, напротив дома № 9	1	0,75					x		
11	11:00-11:15	аг. Черейщина, ул.Папко, вблизи дома № 16	2	1,5					x		
12	11:17-11:45	аг. Черейщина, ул.Папко, вблизи дома № 32	2	1,5					x		
13	11:47-11:57	аг. Черейщина, ул.Папко, вблизи дома № 47	1	0,75					x		
14	12:00-12:10	аг. Черейщина, в конце ул.Папко	1	0,75					x		
15	12:12-12:22	аг. Черейщина, ул.60 лет Колхоза, вблизи дома № 13	1/1	0,75/0,75					x		
16	12:24-12:34	аг. Черейщина, ул.60 лет Колхоза, вблизи дома № 23	1	0,75					x		
17	12:35-12:40	аг. Черейщина, ул.Озёрная, вблизи дома № 11	1	0,75					x		

1	2	3	4	5	6	7	8	9	10	11	12
18	12:36-12:54	аг. Черейщина, ул.Строителей, вблизи дома № 8	1	0,75					x		
19	13:00-13:06	аг. Черейщина, ул.Центральная, напротив дома № 16	1/2	0,75/1,5					x		
20	13:08-13:18	аг. Черейщина, ул.Центральная, вблизи дома № 5	3/3	2,25/2,25					x		
21	13:20-13:30	аг. Черейщина, ул.Новая, вблизи дома № 3	1	0,75					x		
22	13:32-13:42	аг. Черейщина, ул.Центральная, 1, вблизи остановочного пункта	1	0,75					x		
23	13:44-13:54	д. Улитинки	3	2,25					x		
24	14:00-14:06	д. Бабча	7/2	5,25/1,5					x		
	14:08-14:18										
25	14:20-14:30	аг. Камень, на въезде в деревню, справа	1	0,75					x		
26	14:32-14:42	аг.Камень, ул.Центральная, напротив дома № 18	1	0,75					x		
27	14:43-14:53	аг.Камень, ул.Советская, вблизи дома № 4	1/2	0,75/1,5					x		
28	14:54-15:04	аг.Камень, ул.Советская, вблизи дома № 12	1	0,75					x		
29	15:05-15:10	аг.Камень, ул.Советская, напротив дома № 27	1	0,75					x		
30	15:11-15:16	аг.Камень, ул.Центральная, вблизи дома № 39	1	0,75					x		
31	15:17-15:22	аг.Камень, в конце ул.Центральной	1	0,75					x		
32	15:23-15:30	аг.Камень, ул.Ленинградская, вблизи дома № 8	1/3	0,75/2,25					x		
33	15:33-15:36	аг.Камень, ул.Ленинградская, вблизи дома № 20	1	0,75					x		
34	15:40-15:50	аг.Камень, вблизи Светлицы	1	0,75					x		
35	15:51-15:53	аг.Камень, вблизи котельной	1	0,75					x		
36	15:54-15:56	аг.Камень, ул.Школьная, вблизи дома № 4	2	1,5					x		
37	16:00-16:04	аг.Камень, ул.Тодара Кляшторного, вблизи дома № 9	3	2,25					x		
38	16:06-16:07	аг.Камень, ул.Тодара Кляшторного, вблизи дома № 12	2/1	1,5/0,75					x		
39	16:08-16:10	аг.Камень, ул.Тодара Кляшторного, вблизи дома № 45	1	0,75					x		
40	16:12-16:15	аг.Камень, ул.Ленинградская, вблизи дома № 50	1	0,75					x		
41	16:16-16:18	аг.Камень, ул.Ленинградская, вблизи дома № 56	1	0,75					x		

1	2	3	4	5	6	7	8	9	10	11	12
42	12:36-12:54	аг.Камень, ул.Ленинградская, вблизи дома № 68	1	0,75					x		
43	16:19-16:20	аг.Камень, ул.Ленинградская, вблизи дома № 37	1/2	0,75/1,5					x		
44	16:25-16:30	аг.Камень, ул.Ленинградская, вблизи дома № 28	1	0,75					x		
45	16:31-16:34	аг.Камень, ул.Центральная, напротив дома № 11	1	0,75					x		
46	16:35-16:38	аг.Камень, ул.Мира, напротив дома № 4	1	0,75					x		
47	16:39-16:40	аг.Камень, ул.Мира, напротив дома № 12	1	0,75					x		
48	16:41-16:43	аг.Камень, ул.Мира, напротив дома № 18	1	0,75					x		
49	16:46-16:50	д. Поречье	2/1	1,5/0,75					x		
50	16:50-16:53	д. Авласово, ул.Лесная, вблизи дома № 1А	1	0,75					x		
51	16:54-17:00	д. Авласово, ул.Лесная, вблизи дома № 11	1	0,75					x		
Полигон ТКО											
База											
Итого:			77/17	57,75/12,75	Пробег: 94,5 км						

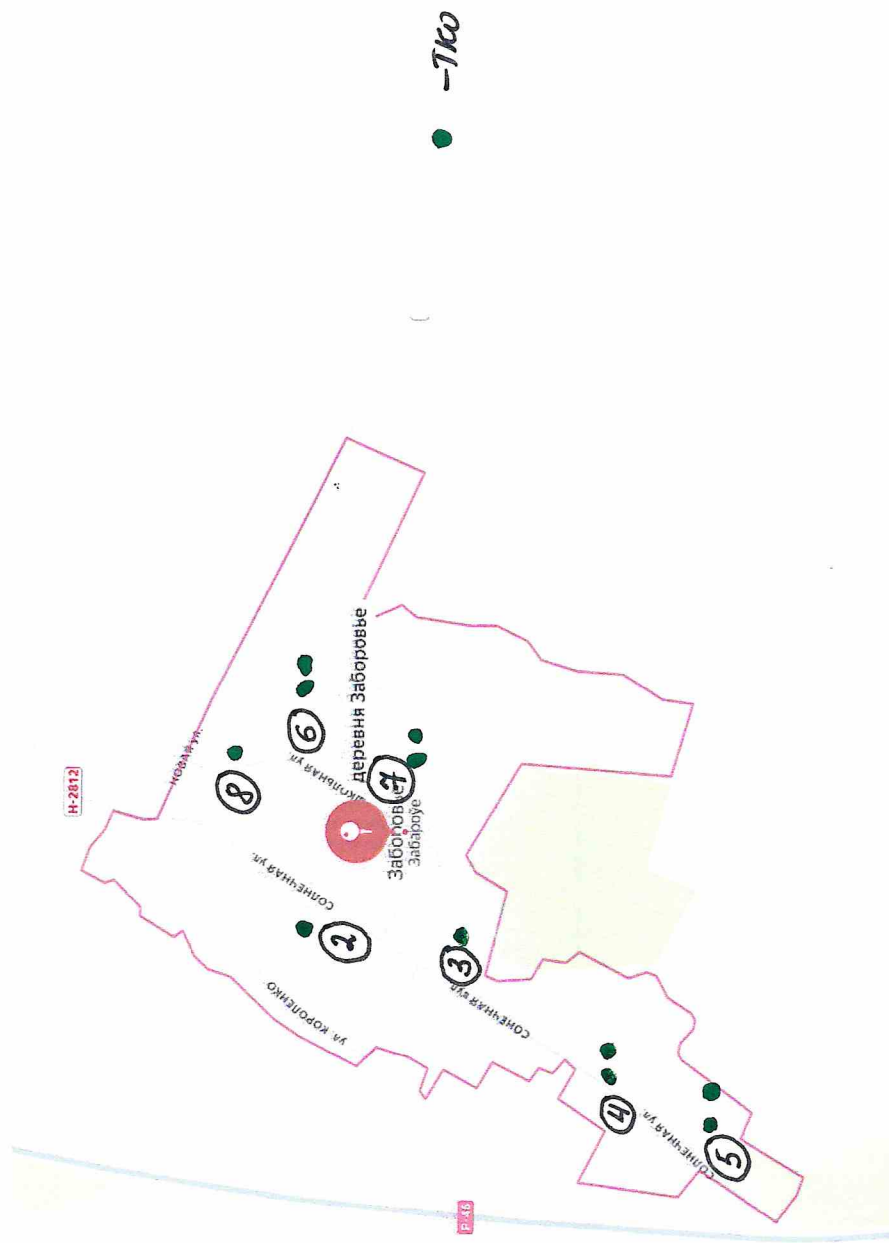
Мастер



Борисович В.В.

**допускаются отклонения от маршрутного графика (вывоз ТКО в другой день) в случае возникновения непредвиденных обстоятельств (поломка техники по сбору и вывозу ТКО, больничный лист водителя и т.д.). Также может варьировать количество контейнеров для сбора ТКО и ВМР, в связи с изъятием контейнеров для ремонта, покраски, проведения сварочных работ.*

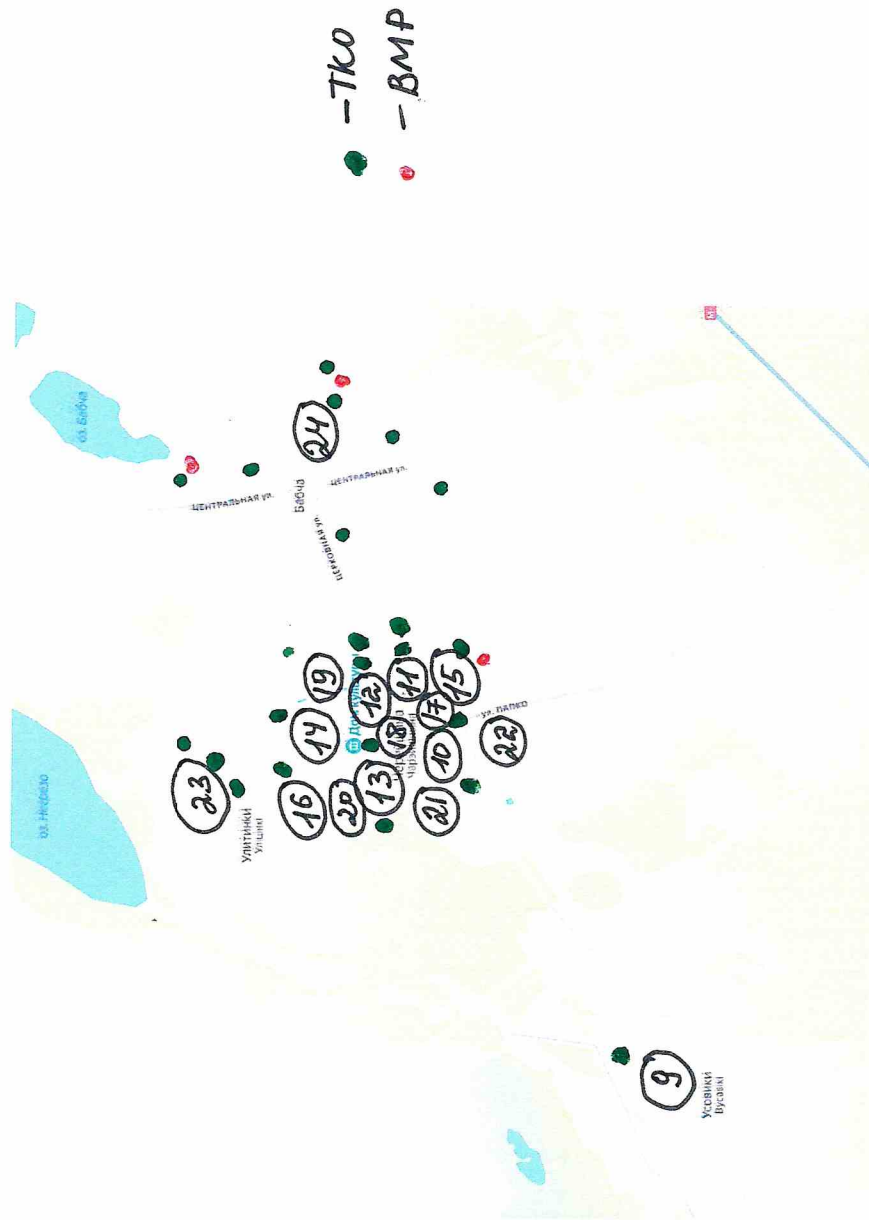
Карта-схема движения транспорта по маршрутному графику № 9



Мастер

В.В. Борисович

Карта-схема движения транспорта по маршрутному графику № 9



Мастер

В.В. Борисович

Карта-схема движения транспорта по маршрутному графику № 9



Мастер

В.В. Борисович

Карта-схема движения транспорта по маршрутному графику № 9



49
Горечье
Парк

50



- ТКБ

- ВМР

Алпачило
Ауылдана

51



Мастер



В.В. Борисович

«УТВЕРЖДАЮ»

Заместитель директора
по идеологической
работе КУПН «Боровка»

А.О. Молчанов


27/10/2025 20:25 г.

Маршрутный график № 10

№	Время сбора ТКО	Расположение контейнерной стоянки	Контейнеры		Дни вывоза						
			Кол-во для ТКО/ (ВМР)	У (объем)	понедельник	вторник	среда	четверг	пятница	суббота	воскресенье
1	2	3	4	5	6	7	8	9	10	11	12
1	08:10-08:20	д.Слободка (Лепельский с/с) при въезде в деревню	1	0,75					x		
2	8:32-08:42	д.Слободка (Лепельский с/с), вблизи дома № 14	1	0,75					x		
3	08:44-08:54	д.Слободка (Лепельский с/с), вблизи дома № 26	1	0,75					x		
4	09:00-09:06	д.Слободка (Лепельский с/с), вблизи дома № 34	1	0,75					x		
5	09:10-09:18	д.Слободка (Лепельский с/с), напротив дома № 47	1	0,75					x		
6	09:28-09:38	д.Слободка (Лепельский с/с), напротив дома № 64	1	0,75					x		
7	09:45-09:50	д. Залучино	7	5,25					x		
8	10:01-10:12	аг. Старое Лядно, ул.Центральная, вблизи дома № 18	1	0,75					x		
9	10:14-10:24	аг. Старое Лядно, ул.Центральная, вблизи дома № 72 В	4/1	/0,75					x		
10	10:26-10:56	аг. Старое Лядно, ул.Центральная, вблизи дома № 81	2	1,5					x		
11	11:00-11:15	аг. Старое Лядно, ул.Центральная, вблизи дома № 102	1	0,75					x		
12	11:17-11:45	аг. Старое Лядно, ул.Садовая, вблизи дома № 100а	1	0,75					x		
13	11:47-11:57	аг. Старое Лядно, ул.Садовая, вблизи дома № 110	1	0,75					x		
14	12:00-12:10	аг. Старое Лядно, ул.Садовая, вблизи дома № 133	2	1,5					x		
15	12:12-12:22	аг. Старое Лядно, ул.Садовая, вблизи дома № 131	1	0,75					x		
16	12:24-12:34	аг. Старое Лядно, ул.Садовая, вблизи дома № 135	1	0,75					x		
17	12:35-12:40	аг. Старое Лядно, ул.Центральная, вблизи дома № 115	1	0,72					x		

1	2	3	4	5	6	7	8	9	10	11	12
18	12:36-12:54	аг. Старое Лядно, ул.Центральная, напротив дома № 137	1	0,75					x		
19	13:00-13:06	аг. Старое Лядно, ул.Центральная, напротив дома № 143	1	0,75					x		
20	13:08-13:18	аг. Старое Лядно, поворот на д.Большое Жежливо	1	0,75					x		
21	13:20-13:30	аг. Старое Лядно, по пути следования на д.Большое Жежливо вдоль дороги	1	0,75					x		
22	13:32-13:42	аг. Старое Лядно, по пути следования на д.Большое Жежливо вдоль дороги	1	0,75					x		
23	14:00-14:06	д. Боровка (Каменский с/с)	3	2,25					x		
24	14:08-14:18	д. Слободка (Каменский с/с)	4	3,0					x		
25	14:20-14:30	д. Двор Бабча	7	5,25					x		
26	14:32-14:42	д. Курмелевка	6	4,5					x		
27	14:43-14:53	д. Ладосно	2	1,5					x		
28	14:54-15:04	д. Задоры	2	1,5					x		
29	15:05-15:10	д. Мягели	3	2,25					x		
30	15:11-15:16	д. Морозова Слободка	2	1,5					x		
31	15:20-15:40	д. Кабак	3	2,25					x		
Полигон ТКО											
База											
Итого:			65/1	48,75/0,75	Пробег: 75,0 км						

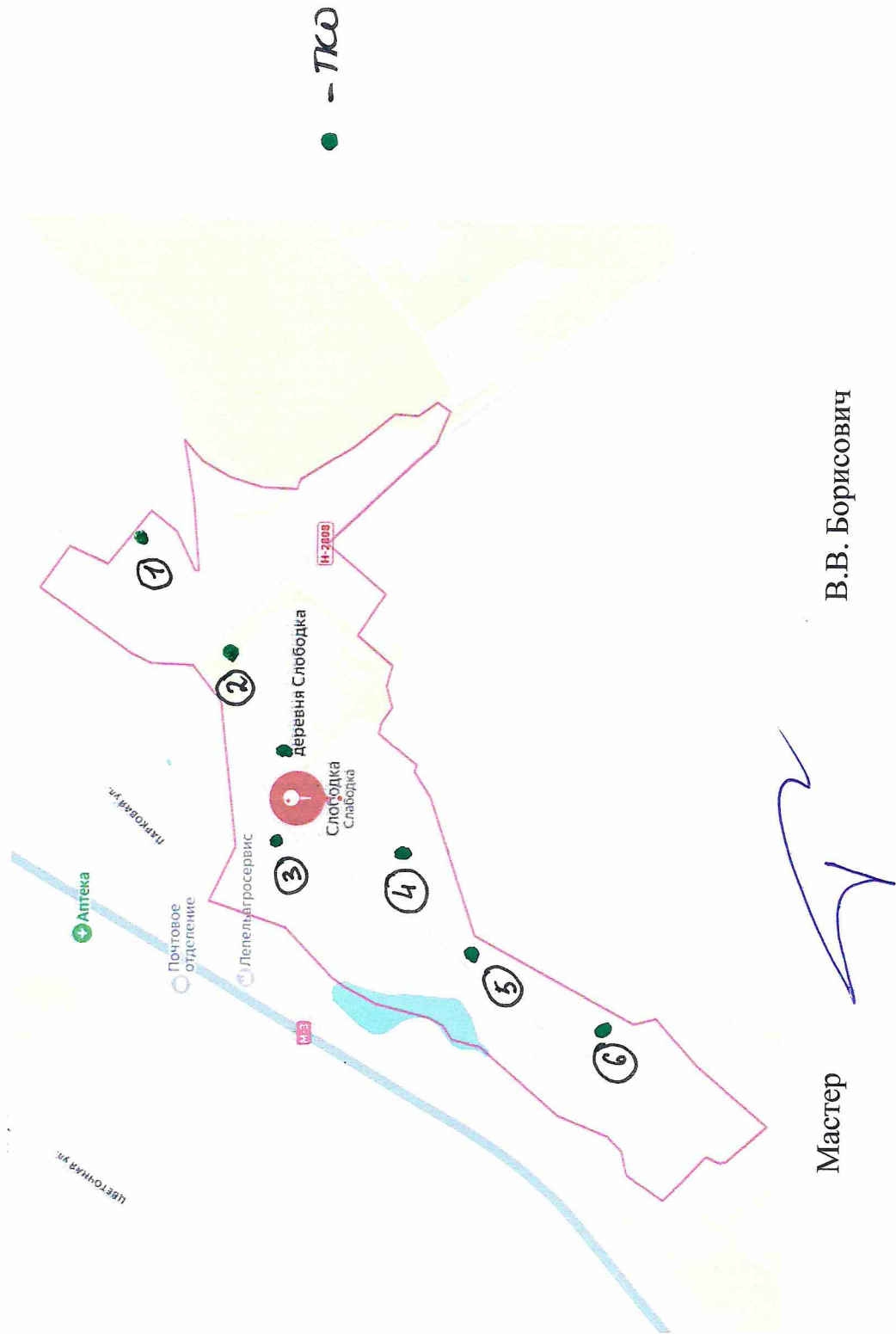
Мастер



Борисович В.В.

**допускаются отклонения от маршрутного графика (вывоз ТКО в другой день) в случае возникновения непредвиденных обстоятельств (поломка техники по сбору и вывозу ТКО, больничный лист водителя и т.д.). Также может варьировать количество контейнеров для сбора ТКО и ВМР, в связи с изъятием контейнеров для ремонта, покраски, проведения сварочных работ.*

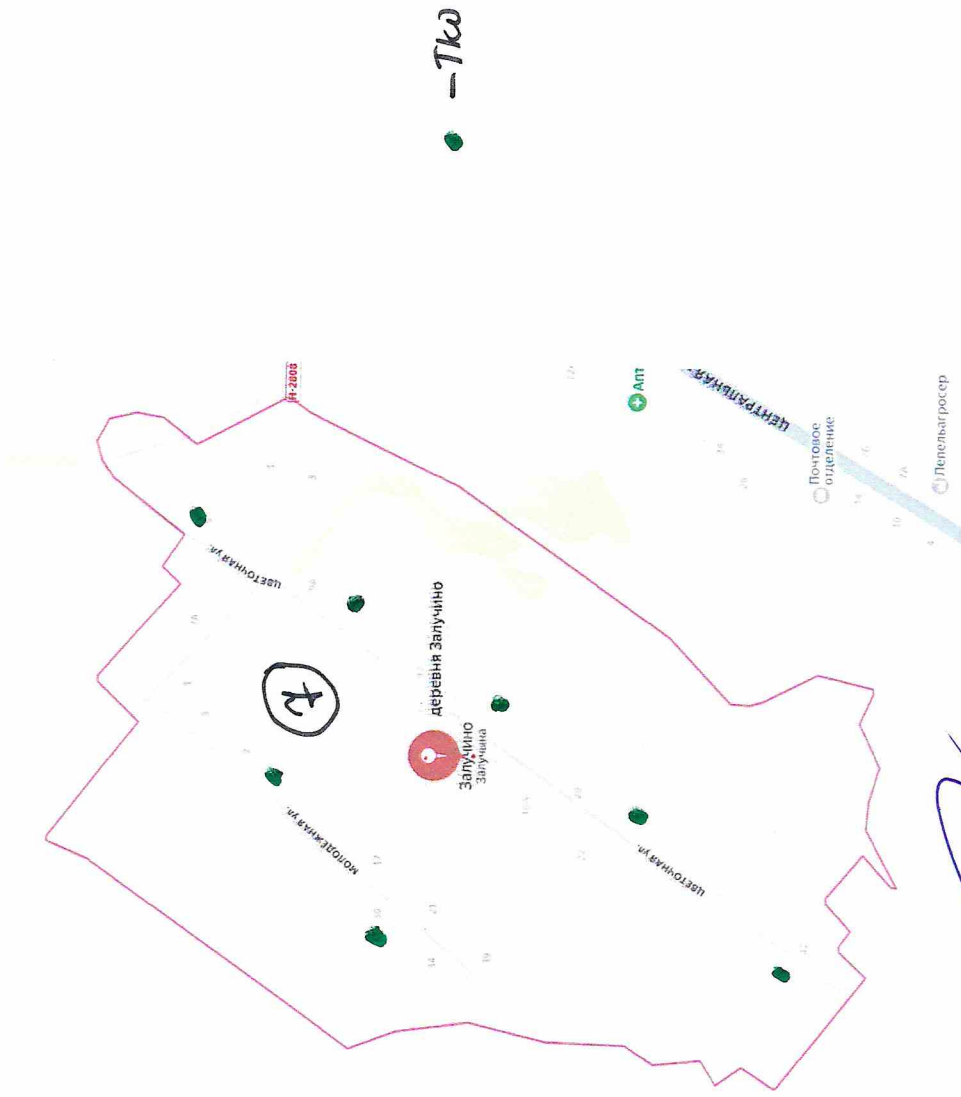
Карта-схема движения транспорта по маршрутному графику № 10



Мастер

В.В. Борисович

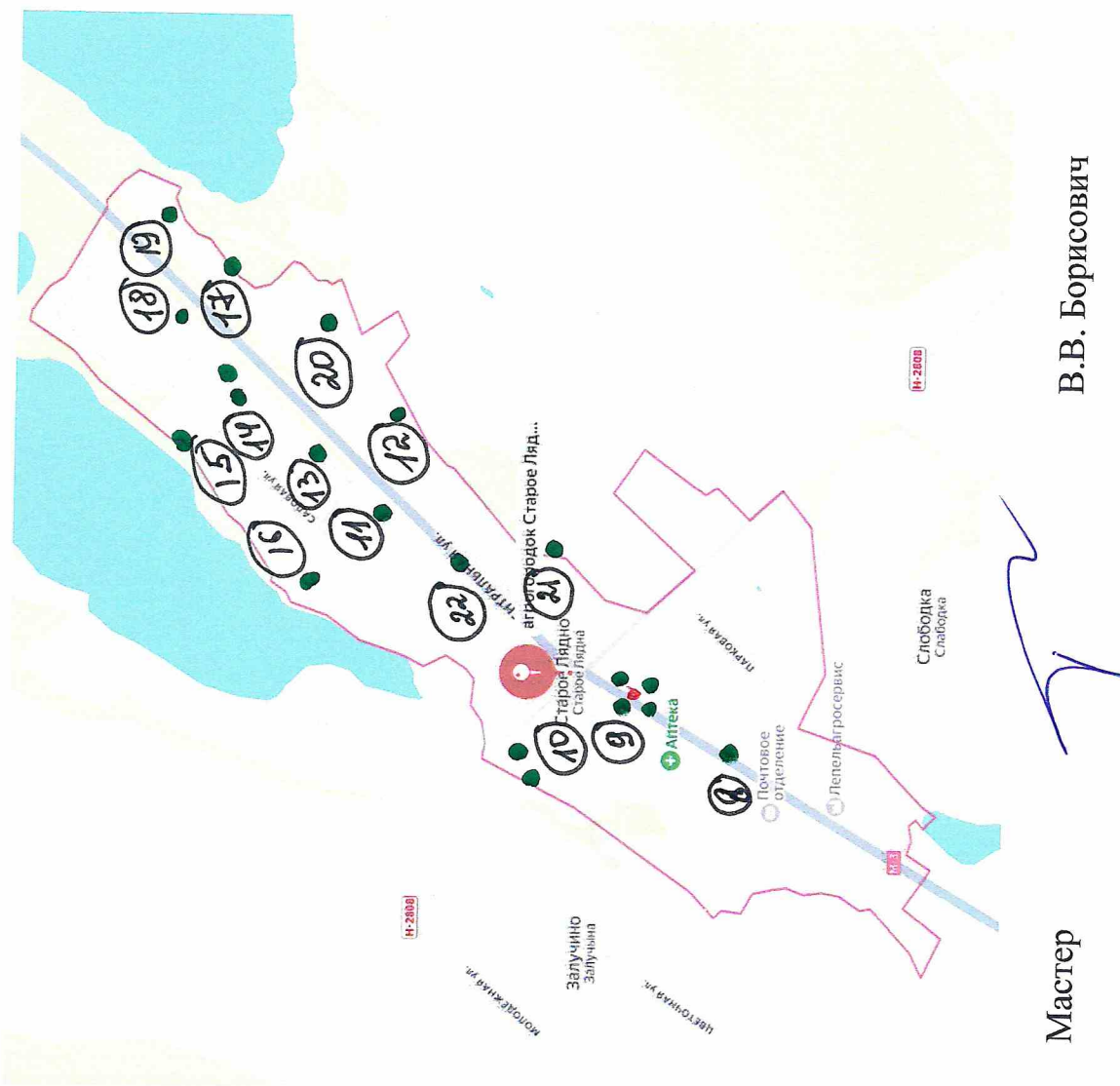
Карта-схема движения транспорта по маршрутному графику № 10



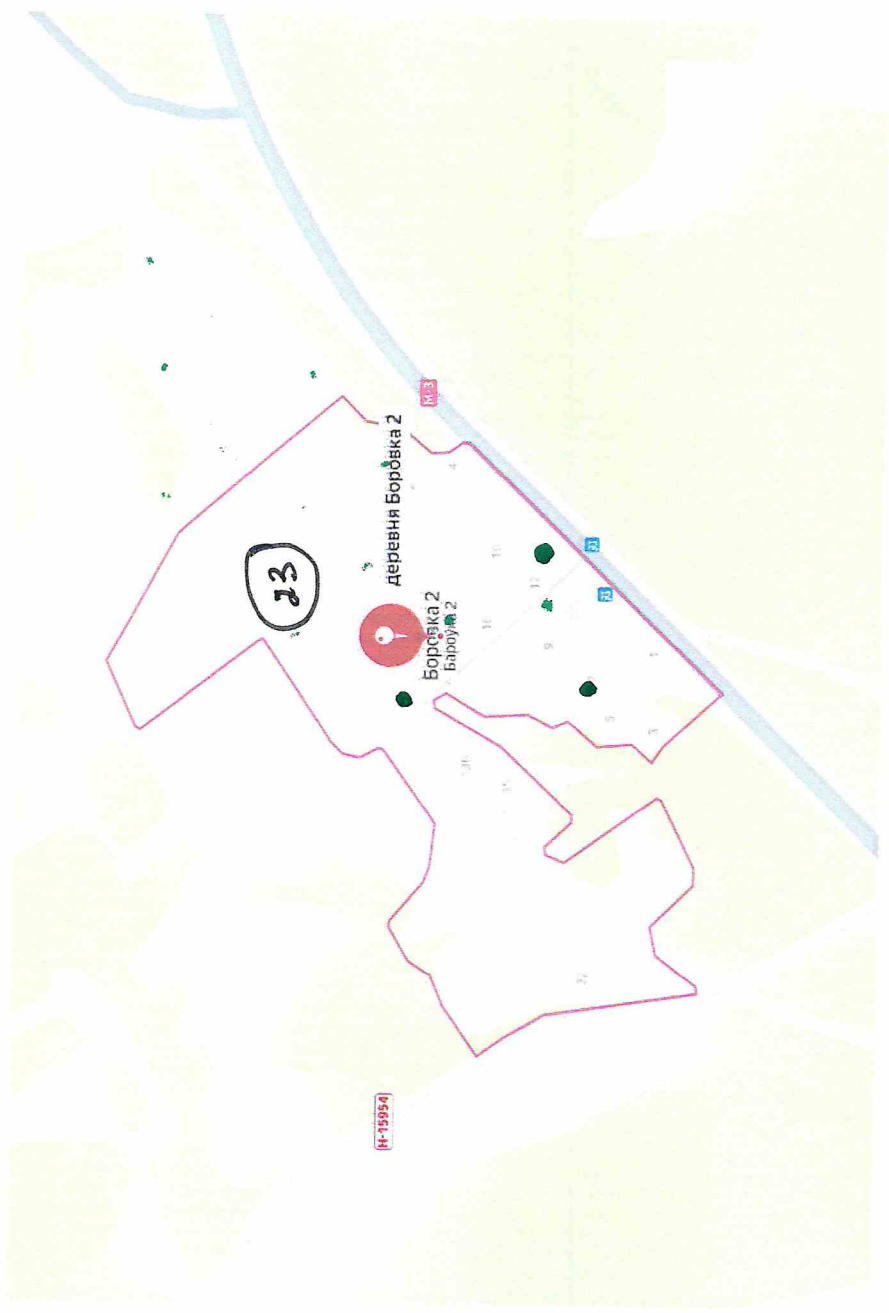
Мастер

В.В. Борисович

Карта-схема движения транспорта по маршрутному графику № 10



Карта-схема движения транспорта по маршрутному графику № 10

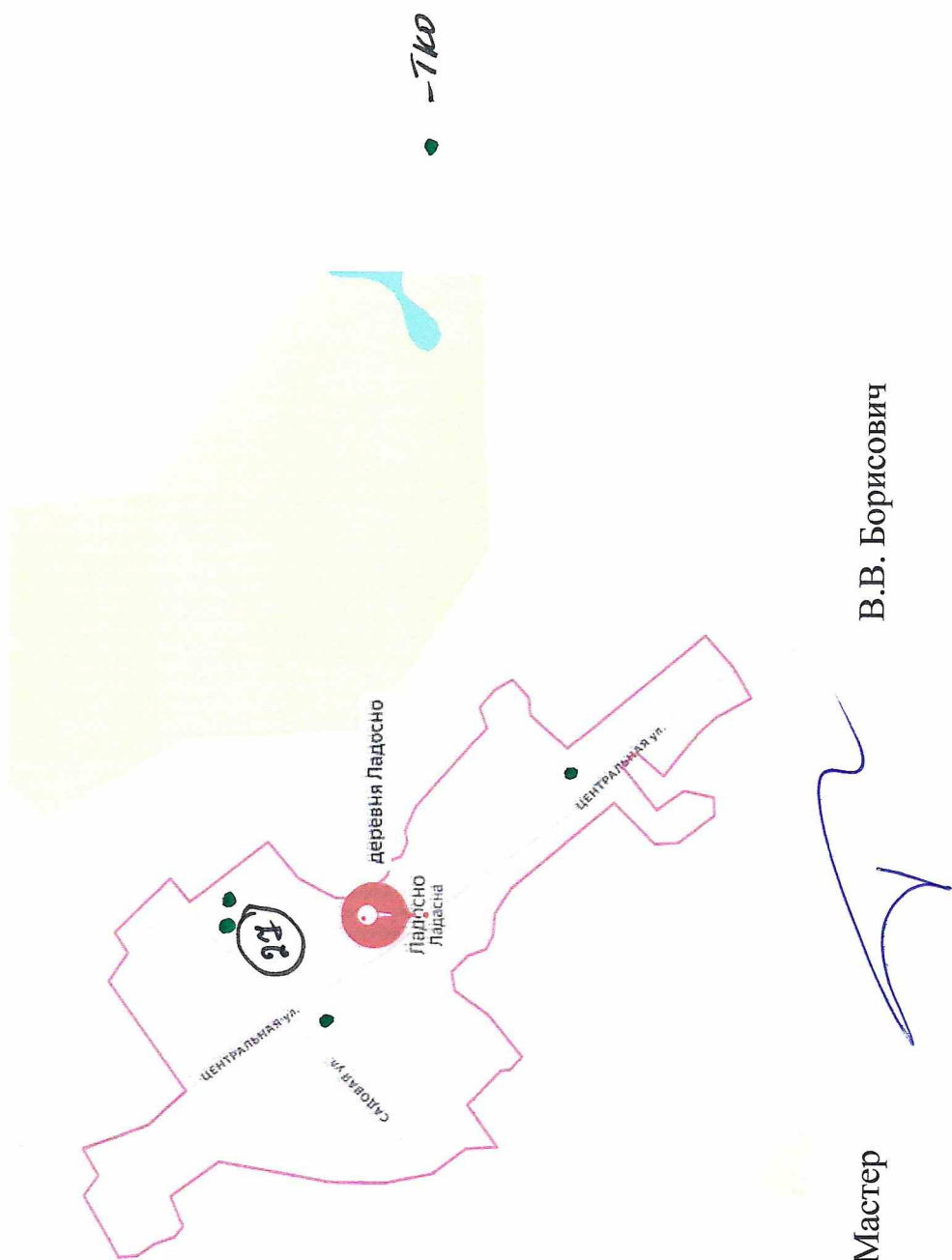


● - Тко

Мастер

В.В. Борисович

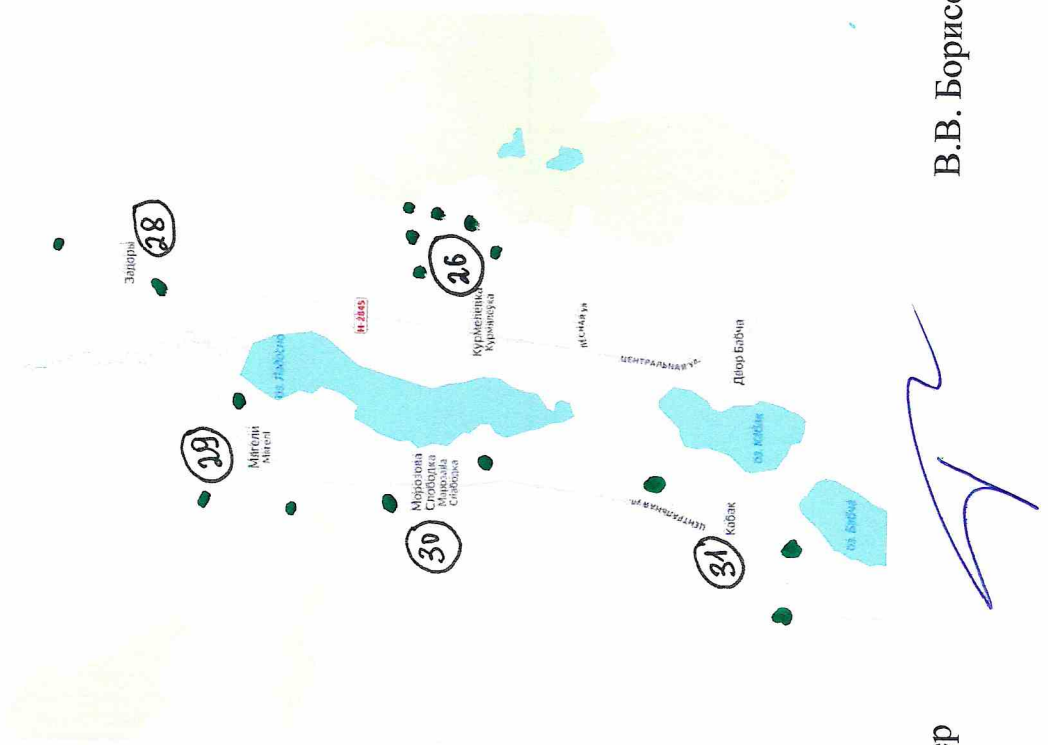
Карта-схема движения транспорта по маршрутному графику № 10



Мастер

В.В. Борисович

Карта-схема движения транспорта по маршрутному графику № 10



Мастер

В.В. Борисович

«УТВЕРЖДАЮ»

Заместитель директора
по идеологической
работе КУПП «Боровка»

А.О. Молчанов

21 *марта* 20 *25* г.

Маршрутный график № 11

№	Время сбора ТКО	Расположение контейнерной стоянки	Контейнеры		Дни вывоза						
			Кол-во для ТКО/ (ВМР)	У (объем)	понедельник	вторник	среда	четверг	пятница	суббота	воскресенье
1	2	3	4	5	6	7	8	9	10	11	12
1	08:10-08:20	д. Бор	11/2	8,25/0,75				x			
2	8:32-08:42	д. Демешково	2	1,5				x			
3	08:44-08:54	д. Халимоново	1	0,75				x			
4	09:00-09:06	д. Матырино	15/2	11,25/0,75				x			
5	09:10-09:18	д. Долгое	6	4,5				x			
6	09:28-09:38	д. Залесье-1	1	0,75				x			
7	09:45-09:50	аг. Боброво, въезд в населенный пункт, за магазином	4	3,0				x			
8	10:01-10:12	аг. Боброво, ул.Садовая, вблизи дома № 5/1	1	0,75				x			
9	10:14-10:24	аг. Боброво, ул.Садовая, вблизи дома № 8	1	0,75				x			
10	10:26-10:56	аг. Боброво, напротив дома культуры	1	0,75				x			
11	11:00-11:15	аг. Боброво, ул.Городская, вблизи дома № 8	1	0,75				x			
12	11:17-11:45	аг. Боброво, ул.Городская, вблизи дома № 26	1	0,75				x			
13	11:47-11:57	аг. Боброво, ул.Городская, вблизи дома № 5	1	0,75				x			
14	12:00-12:10	аг. Боброво, ул.Веры Маргевич, вблизи дома № 22	1	0,75				x			
15	12:12-12:22	аг. Боброво, ул.Солнечная, вблизи дома № 5	1	0,75				x			

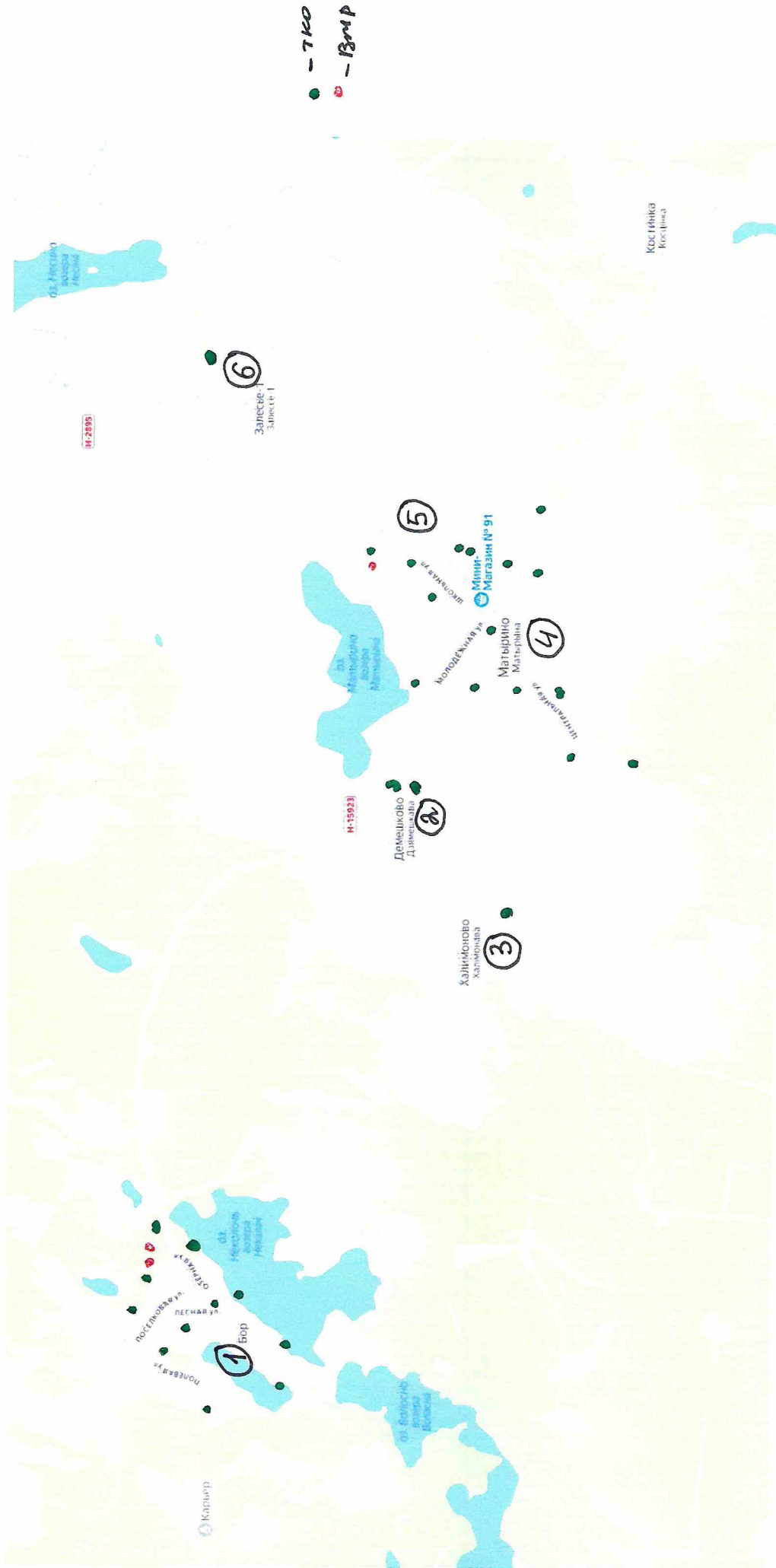
1	2	3	4	5	6	7	8	9	10	11	12
16	12:24-12:34	аг. Боброво, ул.Солнечная, вблизи дома № 9	1	0,75				x			
17	12:35-12:40	аг. Боброво, пересечение ул.Веры Маргевич и ул.Солнечной	1	0,75				x			
18	12:36-12:54	аг. Боброво, ул.Веры Маргевич, конец улицы	1	0,75				x			
19	13:00-13:06	аг. Боброво, пересечение ул.Веры Маргевич и ул.Молодёжной	1	0,75				x			
20	13:08-13:18	аг. Боброво, ул.Молодёжная, вблизи дома № 12	1	0,75				x			
21	13:20-13:30	аг. Боброво, ул.Молодёжная, вблизи дома № 25	1	0,75				x			
22	13:32-13:42	аг. Боброво, ул.Мира, напротив дома № 19	1	0,75				x			
23	14:00-14:06	аг. Боброво, ул.Рябиновая, вблизи дома № 10	1	0,75				x			
24	14:08-14:18	аг. Боброво, окончание ул.Рябиновой	1	0,75				x			
25	14:20-14:30	аг.Боброво, в начале ул.Приозерной	1	0,75				x			
26	14:32-14:42	аг. Боброво, ул.Приозерная, вблизи дома № 16	1	0,75				x			
27	14:43-14:53	аг. Боброво, ул.Мира, вблизи дома № 3	1	0,75				x			
28	14:54-15:04	д. Несино, ул.Парковая, вблизи дома № 8	1	0,75				x			
29	15:05-15:10	д. Несино, в середине ул.Озёрной	3	2,25				x			
30	15:11-15:16	д. Несино, в начале ул.Озёрной	1	0,75				x			
31	15:20-15:40	д. Несино, ул.Озёрная, вблизи дома № 11	1	0,75				x			
32	15:41-15:51	д. Красное Село	3	2,25				x			
33	15:53-16:03	д.Слободка (Бобровская), въезд в деревню	1	0,75				x			
34	16:05-16:15	д.Слободка (Бобровская), напротив дома № 15	1	0,75				x			
Полигон ТКО											
База											
	Итого:		71/4	53,25/3				Пробег: 98,8 км			

Мастер

Борисович В.В.

*допускаются отклонения от маршрутного графика (вывоз ТКО в другой день) в случае возникновения непредвиденных обстоятельств (поломка техники по сбору и вывозу ТКО, больничный лист водителя и т.д.). Также может варьировать количество контейнеров для сбора ТКО и ВМР, в связи с изъятием контейнеров для ремонта, покраски, проведения сварочных работ.

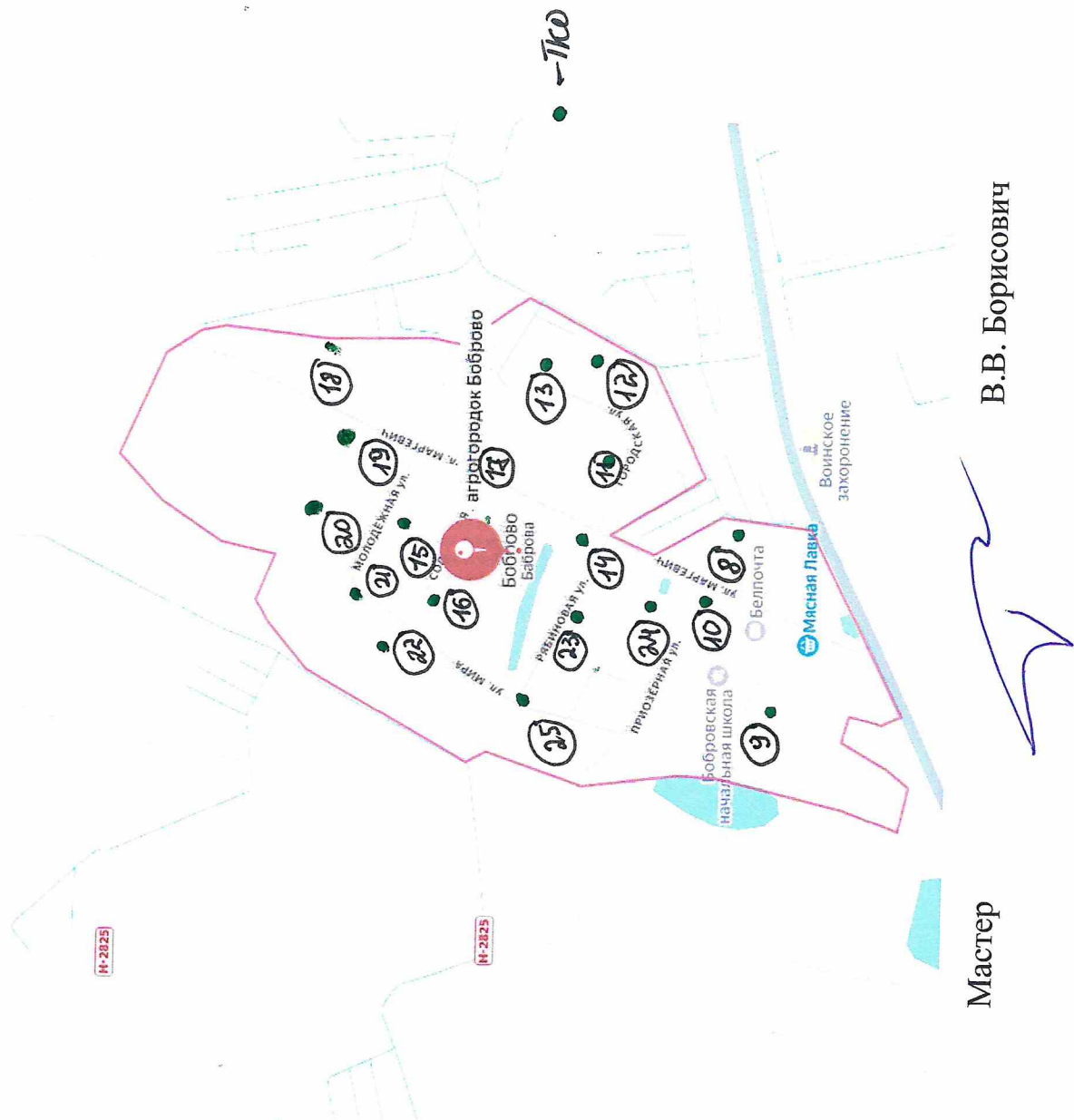
Карта-схема движения транспорта по маршрутному графику № 11



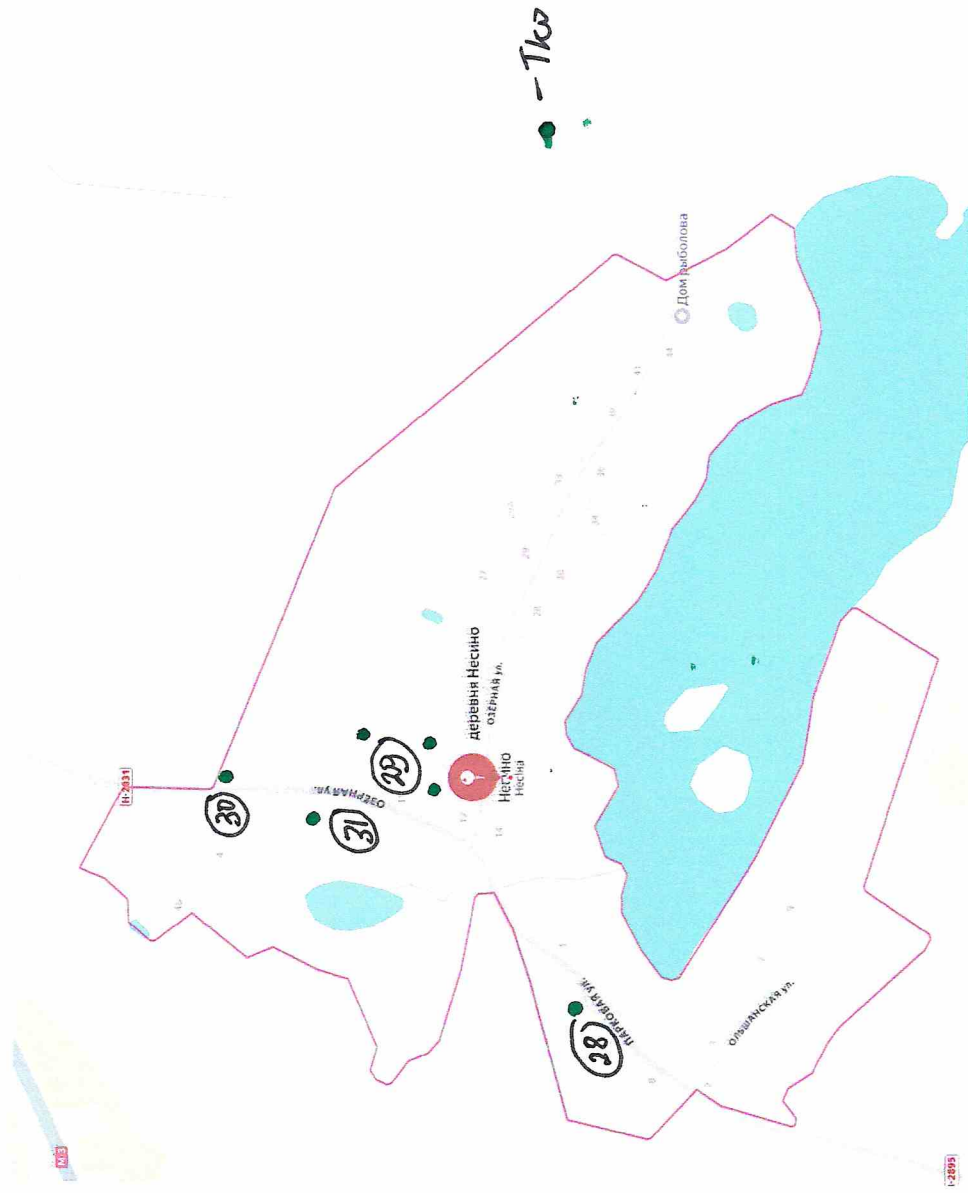
Мастер

В.В. Борисович

Карта-схема движения транспорта по маршрутному графику № 11



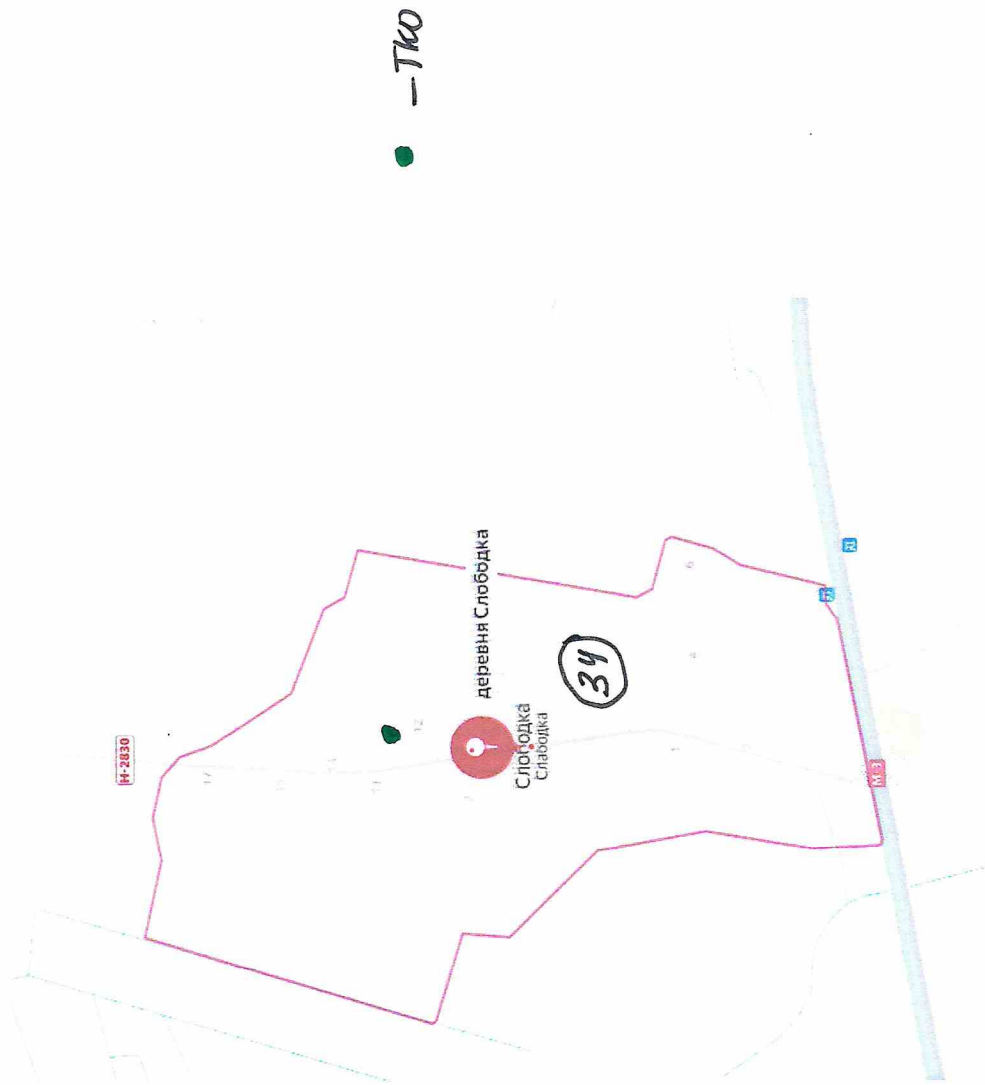
Карта-схема движения транспорта по маршрутному графику № 11



Мастер

В.В. Борисович

Карта-схема движения транспорта по маршрутному графику № 11



Мастер

В.В. Борисович

«УТВЕРЖДАЮ»

Заместитель директора
по идеологической
работе КУИП «Боровка»

А.О. Молчанов

21» / ноябрь 20 25 г.

Маршрутный график № 12

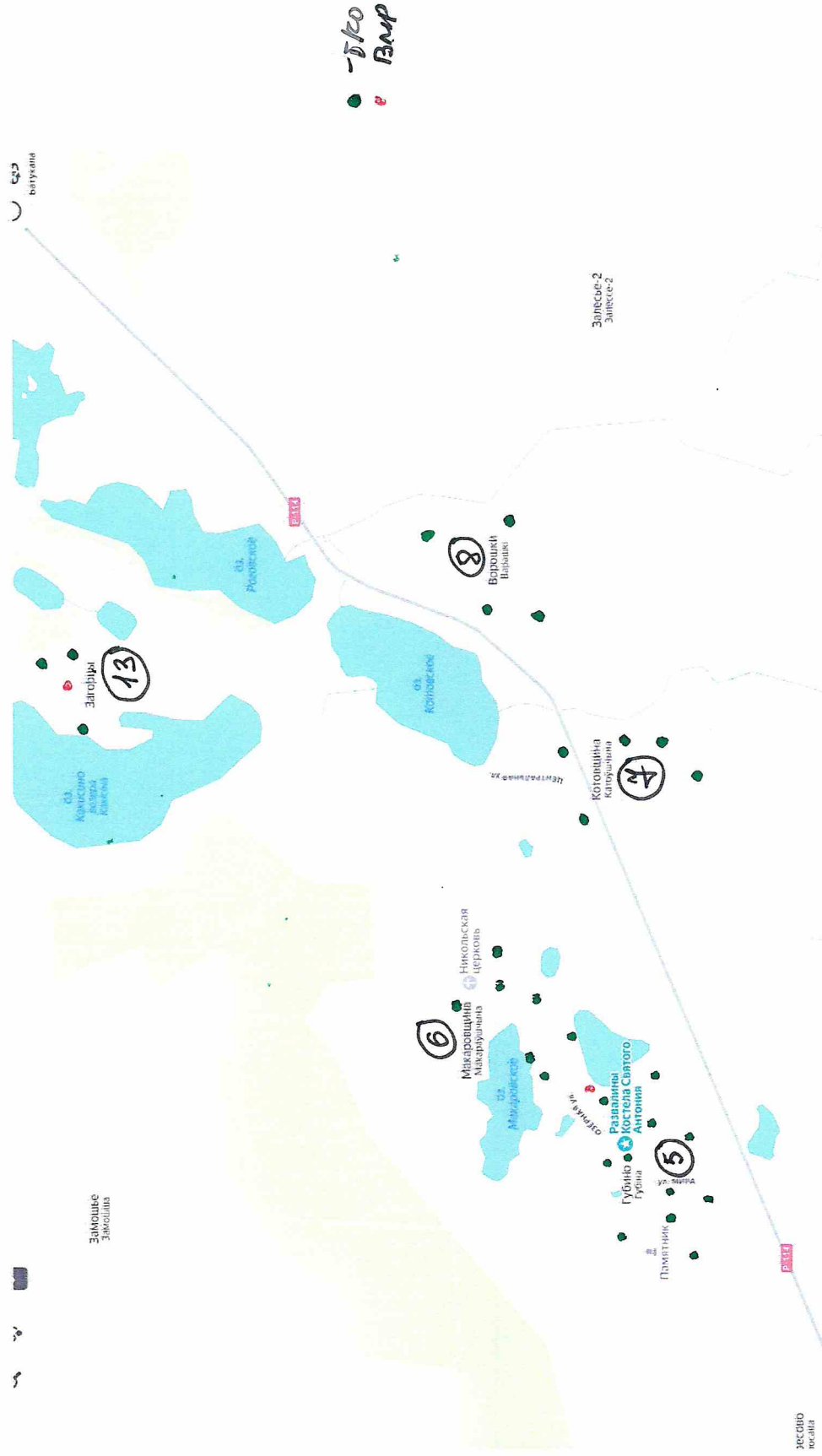
№	Время сбора ТКО	Расположение контейнерной сто- янки	Контейнеры		Дни вывоза							
			Кол-во для ТКО	У (объем)	понедельник	вторник	среда	четверг	пятница	суббота	воскресенье	
1	8:20-09:00	д. Двор Поречье	4	3		x						
2	09:10-09:30	д. Черёсово	2	1,5		x						
3	09:37-09:57	д. Двор Черёсово	2	1,5		x						
4	10:18-10:38	д. Поземщина	2	1,5		x						
5	10:58-12:10	д. Губино	13/2	9,75/1,5		x						
6	12:30-14:00	д. Макаровщина	5	3,75		x						
7	14:10-15:00	д. Котовщина	5	3,75		x						
8	15:07-15:15	д. Ворошки	4	3		x						
9	15:20-15:40	д. Горовые	2	1,5		x						
10	15:45-16:15	д. Двор Суша	10/1	7,5/0,75		x						
11	16:17-16:40	д. Суша	10/1	7,5/0,75		x						
12	16:42-16:46	д. Завадино	4	3		x						
13	16:47-17:00	д. Загорцы	3/1	2,25/0,75		x						
Полигон ТКО												
База												
Итого:			66/5	49,5/4,5	Пробег: 93,1км							

Мастер

Борисович В.В.

**допускаются отклонения от маршрутного графика (вывоз ТКО в другой день) в случае возникновения непредвиденных обстоятельств (поломка техники по сбору и вывозу ТКО, больничный лист водителя и т.д.). Также может варьировать количество контейнеров для сбора ТКО и ВМР, в связи с изъятием контейнеров для ремонта, покраски, проведения сварочных работ.*

Карта-схема движения транспорта по маршрутному графику № 12



Мастер

В.В. Борисович

Карта-схема движения транспорта по маршрутному графику № 12



Мастер

В.В. Борисович

«УТВЕРЖДАЮ»
 Заместитель директора
 по идеологической
 работе КУИП «Боровка»

А.О. Молчанов

20 25 г.



Маршрутный график № 13

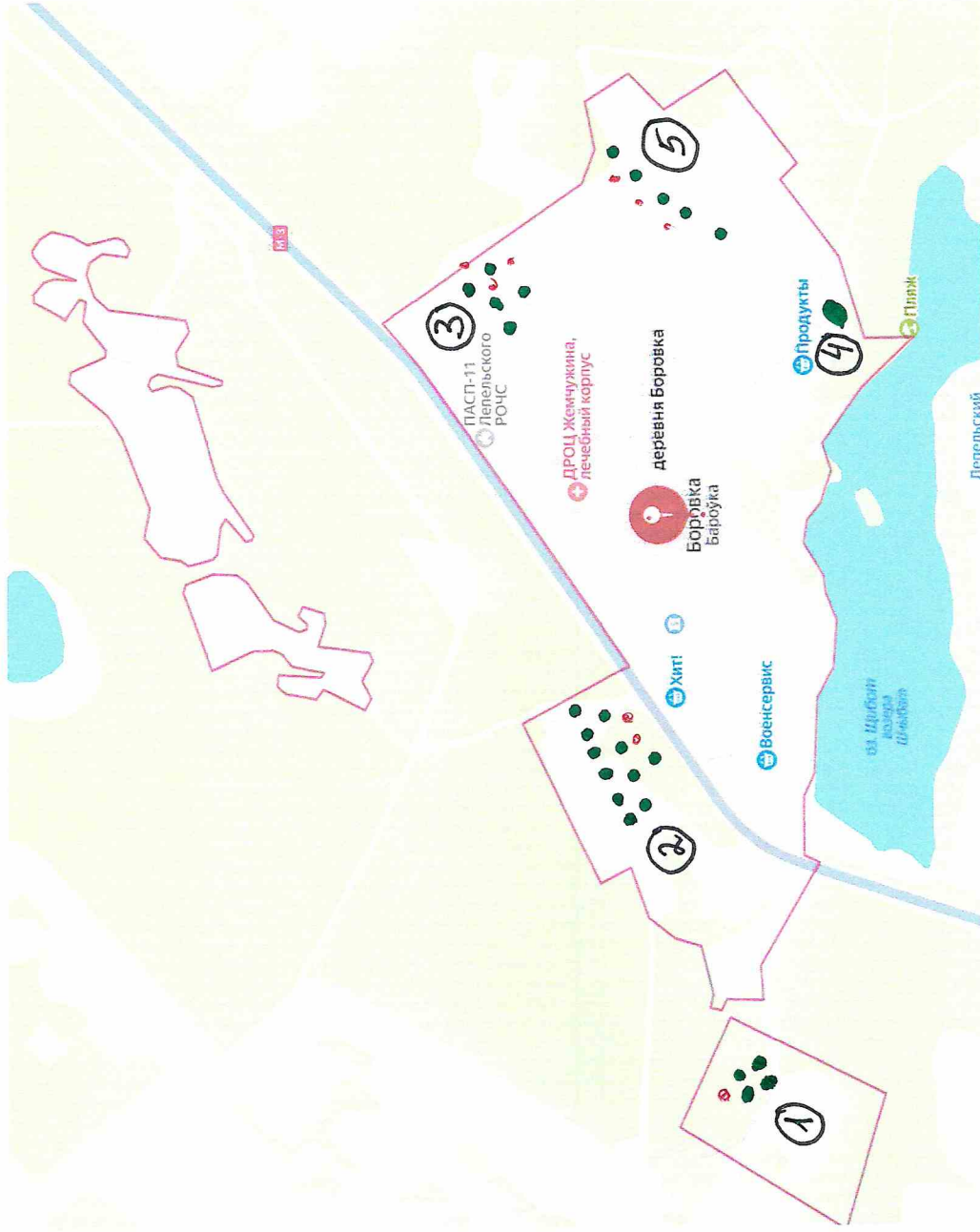
№	Время сбора ТКО	Расположение контейнерной стоянки	Контейнеры		Дни вывоза						
			Кол-водля ТКО/ (ВМР)	У (объем)	понедельник	вторник	среда	четверг	пятница	суббота	воскресенье
1	08:15-09:05	д.Боровка (Артбаза)	5/3	7,5/2,25	x		x		x		x
2	09:00-10:15	д. Боровка, вблизи котельной	11/3	11,75/3,2	x		x		x		x
3	10:16-11:30	д.Боровка, район лесничества	5/3	3,75/2,25	x		x		x		x
4	11:32-11:42	д.Боровка, рынок	1	0,75	x		x		x		x
5	11:44-12:00	д.Боровка, вблизи дома № 22	5/3	3,75/3,2	x		x		x		x
Полигон ТКО											
6	12:20-12:50	д. Заслоново, вблизи дома № 645	3/1	2,25/0,75	x		x		x		x
7	12:52-13:32	д.Заслоново, вблизи дома № 602	5/3	3,75/2,25	x		x		x		x
8	13:34-14:04	д.Заслоново, район котельной	11/3	11,75/3,2	x		x		x		x
9	14:06-14:20	д. Новозаслоново	2/2	1,5/1,5	x		x		x		x
10	14:22-15:12	д. Межица	4/2	3/1,5	x		x		x		x
Полигон ТКО											
База											
Итого:			50/(23)	22,25/20,85						Пробег: 70,5 км	

Мастер

Борисович В.В.

**допускаются отклонения от маршрутного графика (вывоз ТКО в другой день) в случае возникновения непредвиденных обстоятельств (поломка техники по сбору и вывозу ТКО, больничный лист водителя и т.д.).*

Карта-схема движения транспорта по маршрутному графику № 13

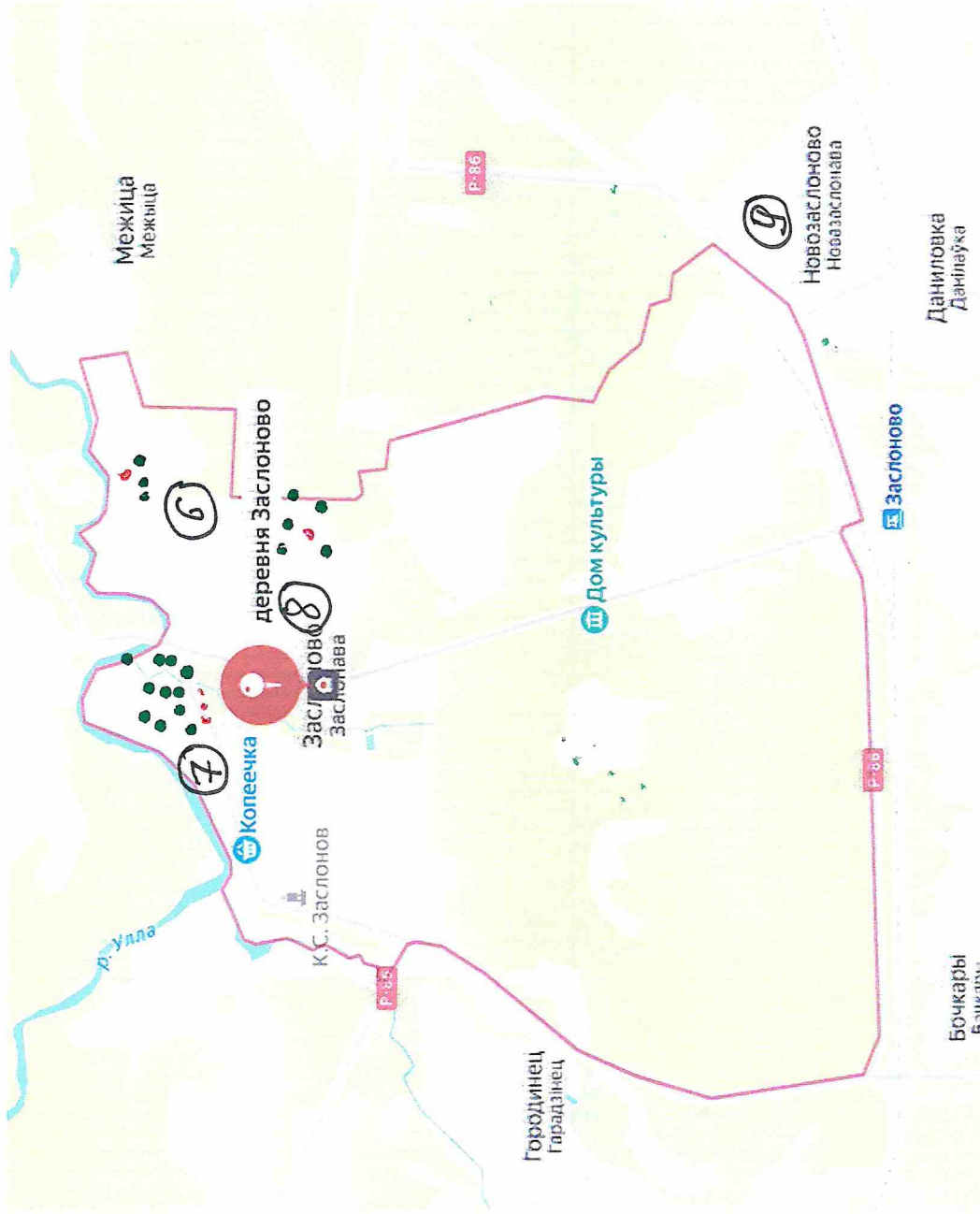


● - ТКР
● - ВМФ

Мастер

В.В. Борисович

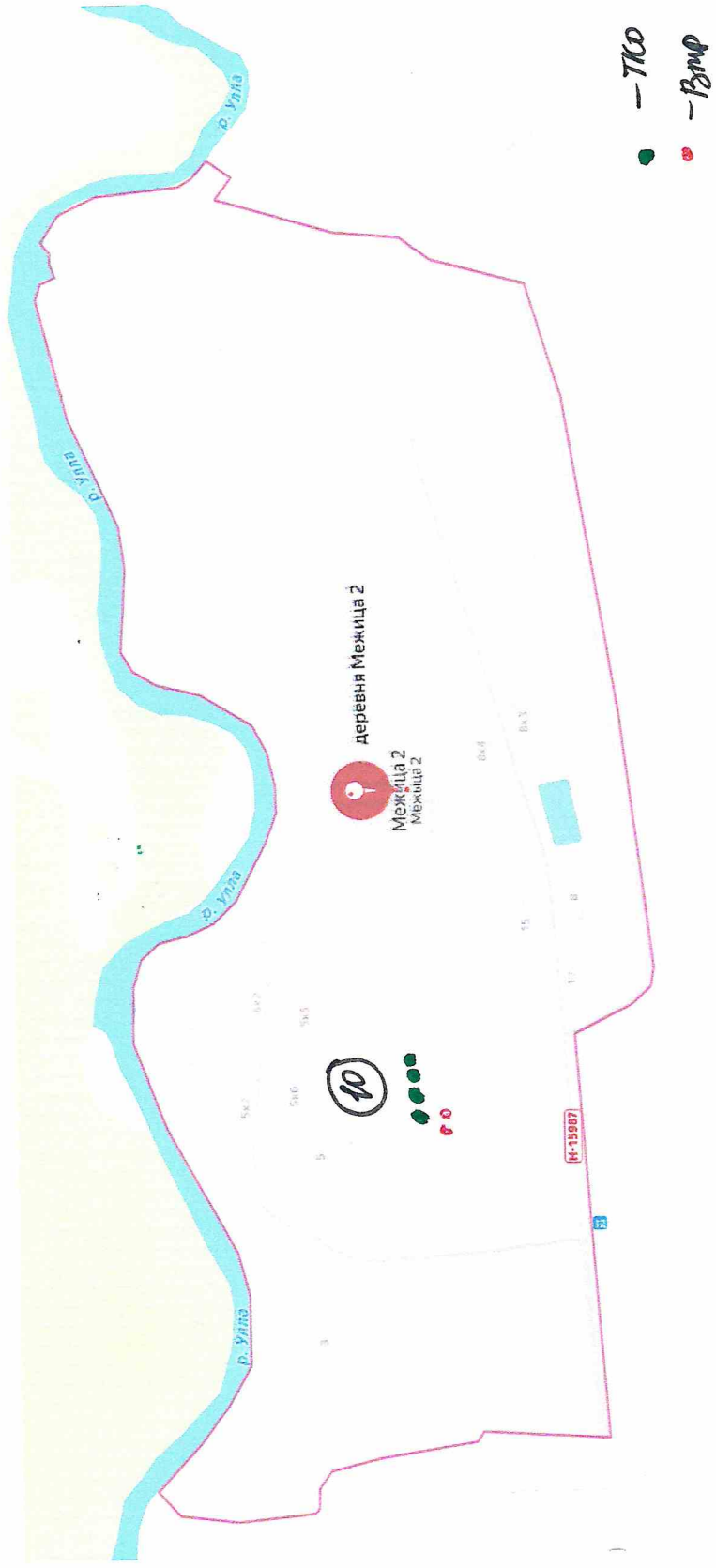
Карта-схема движения транспорта по маршрутному графику № 13




Мастер

В.В. Борисович

Карта-схема движения транспорта по маршрутному графику № 13



Мастер



В.В. Борисович

«УТВЕРЖДАЮ»

Заместитель директора
по идеологической
работе КУИП «Боровка»

А.О. Молчанов

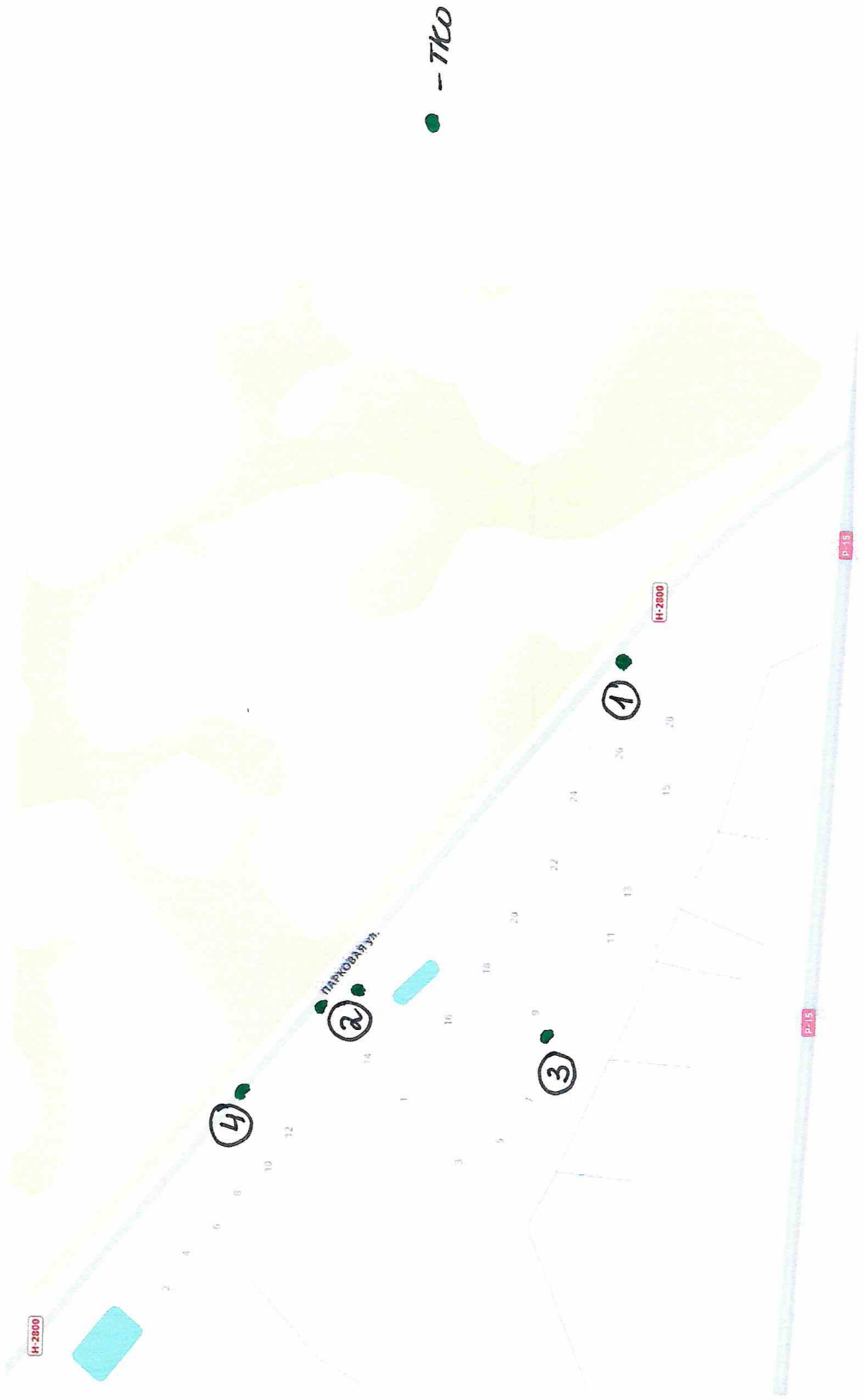
20 25 г.

Маршрутный график № 14

№	Время сбора ТКО	Расположение контейнерной стоянки	Контейнеры		Дни вывоза						
			Кол-во для ТКО/ (ВМР)	У (объем)	понедельник	вторник	среда	четверг	пятница	суббота	воскресенье
1	2	3	4	5	6	7	8	9	10	11	12
1	08:10-08:20	г.Лепель, ул.Парковая, вблизи дома № 26	1	0,75			x				
2	8:32-08:42	г.Лепель, ул.Парковая, напротив дома № 14	2	1,5			x				
3	08:44-08:54	г.Лепель, ул.Парковая, вблизи дома № 7	1	0,75			x				
4	09:00-09:06	г.Лепель, ул.Парковая, напротив дома № 10	1	0,75			x				
5	09:20-09:30	д. Малый Полсвиж, ул.Зелёная, вблизи дома № 5	1	0,75			x				
6	09:28-09:38	д.Малый Полсвиж, пересечение ул.Восточной и ул.Колхозной	1	0,75			x				
7	09:45-10:00	д.Малый Полсвиж, ул.Луговая, вблизи дома № 10	1	0,75			x				
8	10:01-10:12	д.Малый Полсвиж, ул.Мира, напротив дома № 10	1	0,75			x				
9	10:14-10:24	д.Малый Полсвиж, пересечение ул.Зелёной и ул.Мира	1	0,75			x				
10	10:26-10:56	д.Малый Полсвиж, ул.Полевая, напротив дома № 24	1	0,75			x				
11	11:00-11:15	д.Малый Полсвиж, вблизи дома № 12А	1	0,75			x				
12	11:17-11:45	аг. Большой Полсвиж, ул.Школьная, напротив дома № 4	1	0,75			x				
13	11:47-11:57	аг.Большой Полсвиж, ул.Школьная, напротив дома № 23	3	2,25			x				
14	12:00-12:10	аг.Большой Полсвиж, ул.Школьная, напротив дома № 3	1	0,75			x				
15	12:12-12:22	аг.Большой Полсвиж, ул.Школьная, рядом с магазином	1	0,75			x				

1	2	3	4	5	6	7	8	9	10	11	12
16	12:24- 12:34	аг.Большой Полсвиж, ул.Садовая,вблизи дома № 12	2/1	1,5/0, 75			x				
17	12:36- 12:54	аг.Большой Полсвиж, ул.Солнечная,вблизи дома № 13	1	0,75			x				
18	13:00- 13:06	аг.Большой Полсвиж, ул.Солнечная,вблизи дома № 7	1	0,75			x				
19	13:08- 13:18	аг.Большой Полсвиж, ул.Солнечная,вблизи дома № 10	1	0,75							
20	13:20- 13:30	аг.Большой Полсвиж, ул.Озёрная, напротив дома № 3	3	2,25							
21	13:32- 13:42	аг.Большой Полсвиж, ул.Молодёжная, вблизи дома № 15	2/1	1,5/0, 75							
22	13:44- 13:54	аг.Большой Полсвиж, ул.Молодёжная, вблизи дома № 10	1	0,75							
23	14:00- 14:06	аг.Большой Полсвиж, ул.Озёрная, напротив дома № 40	1	0,75							
24	14:08- 14:18	аг.Большой Полсвиж, ул.Озёрная, напротив дома № 36	1	0,75							
25	14:20- 14:30	аг.Большой Полсвиж, ул.Озёрная, напротив дома № 33	1	0,75							
26	14:32- 14:42	аг.Большой Полсвиж, ул.Молодёжная, напротив дома № 23	1	0,75							
27	14:43- 14:53	аг.Большой Полсвиж, ул.Молодёжная, вблизи дома № 20	1	0,75							
28	14:54- 15:04	аг.Большой Полсвиж, ул.Полевая,вблизи 11 А	1	0,75							
29	15:05- 15:10	аг.Большой Полсвиж, в конце населенного пункта	1	0,75							
30	15:11- 15:16	д.Заболотье, вблизи дома № 3	0/2	0/1,5							
31	15:17- 15:22	д.Поддубье, вблизи заброшен- ных многоэтажек	1	0,75							
32	15:33- 15:36	д.Зелёный Остров, напротив остановочного пункта	0/2	0/1,5							
32	15:40- 15:50	д.Волосовичи, ул.Лесная, вбли- зи дома № 14	1	0,75							
34	15:51- 15:53	д.Волосовичи, вблизи остано- вочного пункта, пересечение ул.Советской и ул.Лесной	1/1	0,75/0 ,75							
35	15:54- 15:56	д.Волосовичи, ул.Советская, напротив дома № 68	1	0,75							
36	16:00- 16:04	д.Волосовичи, ул.Советская, вблизи дома № 60	1	0,75							
37	16:06- 16:07	д.Волосовичи, ул.Центральная, вблизи дома № 27	0/1	0/0,75							

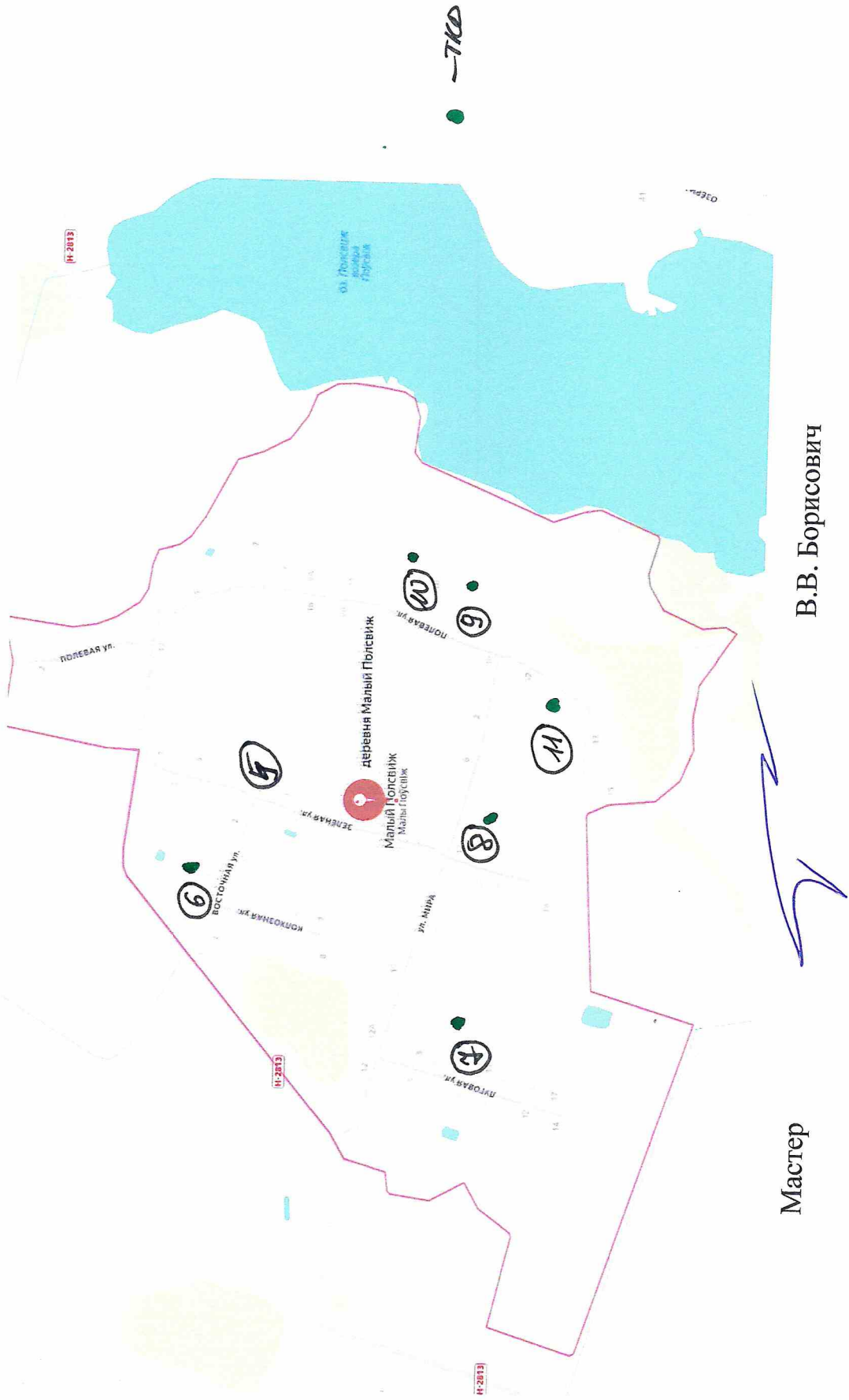
Карта-схема движения транспорта по маршрутному графику № 14



Мастер

В.В. Борисович

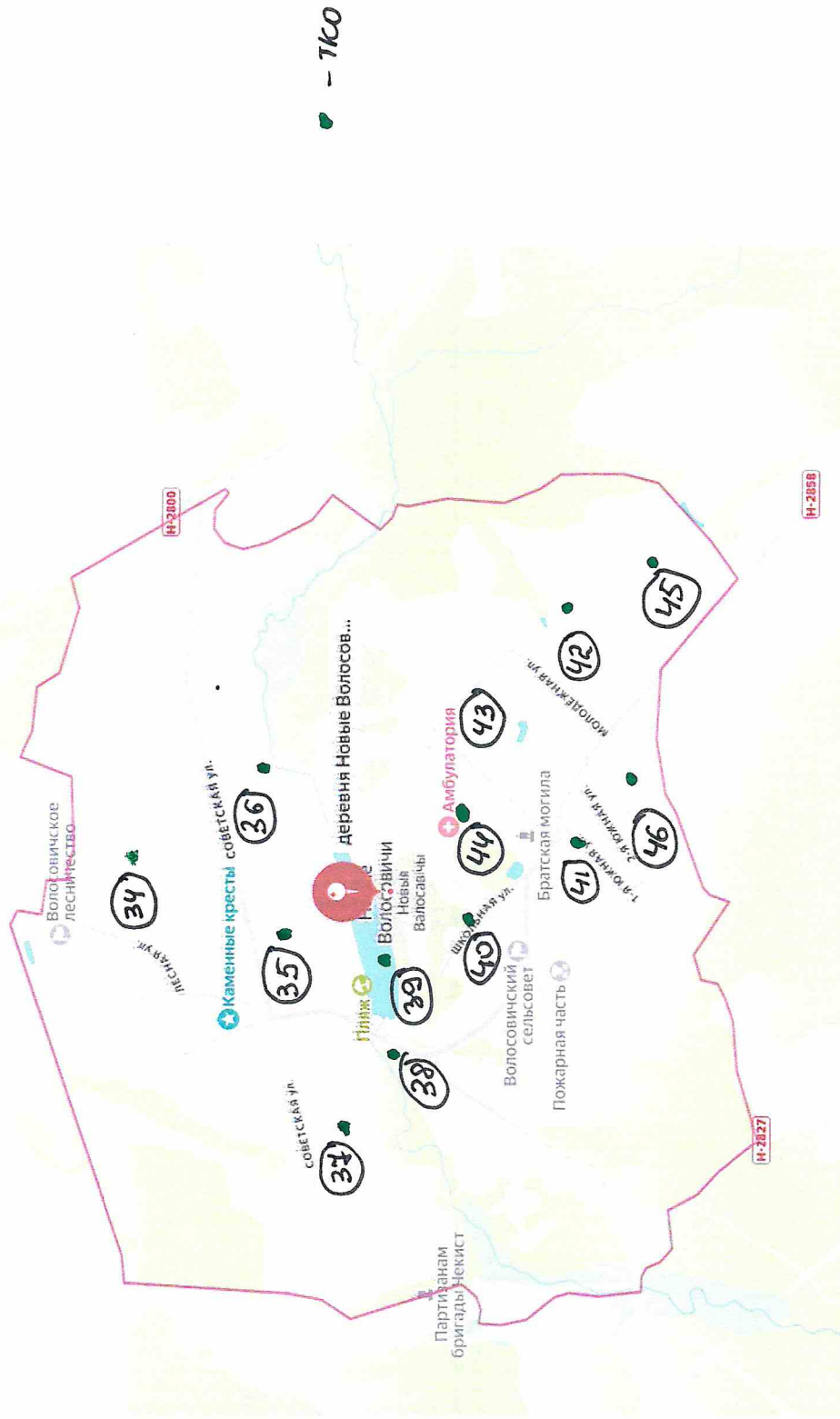
Карта-схема движения транспорта по маршрутному графику № 14



Мастер

В.В. Борисович

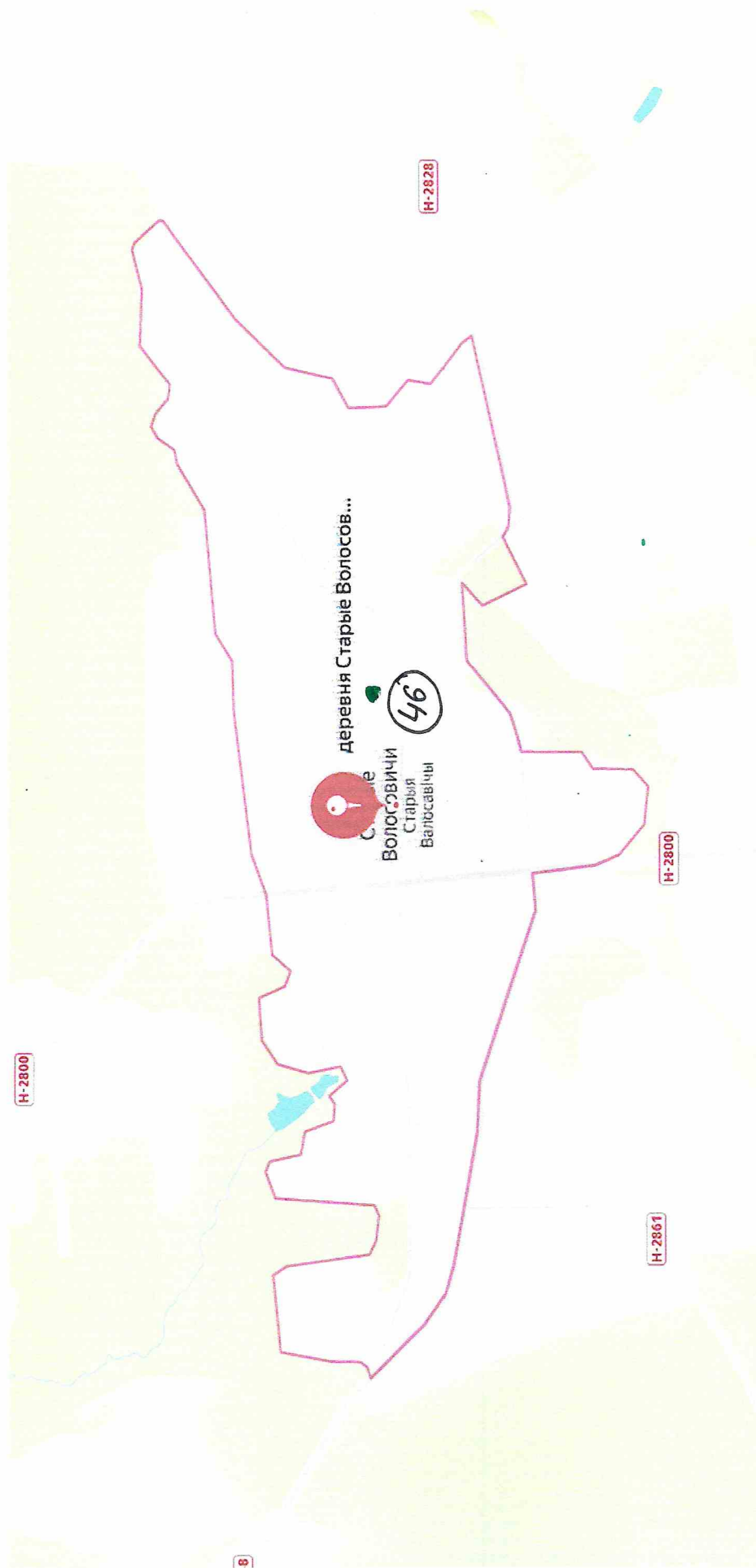
Карта-схема движения транспорта по маршрутному графику № 14



Мастер

В.В. Борисович

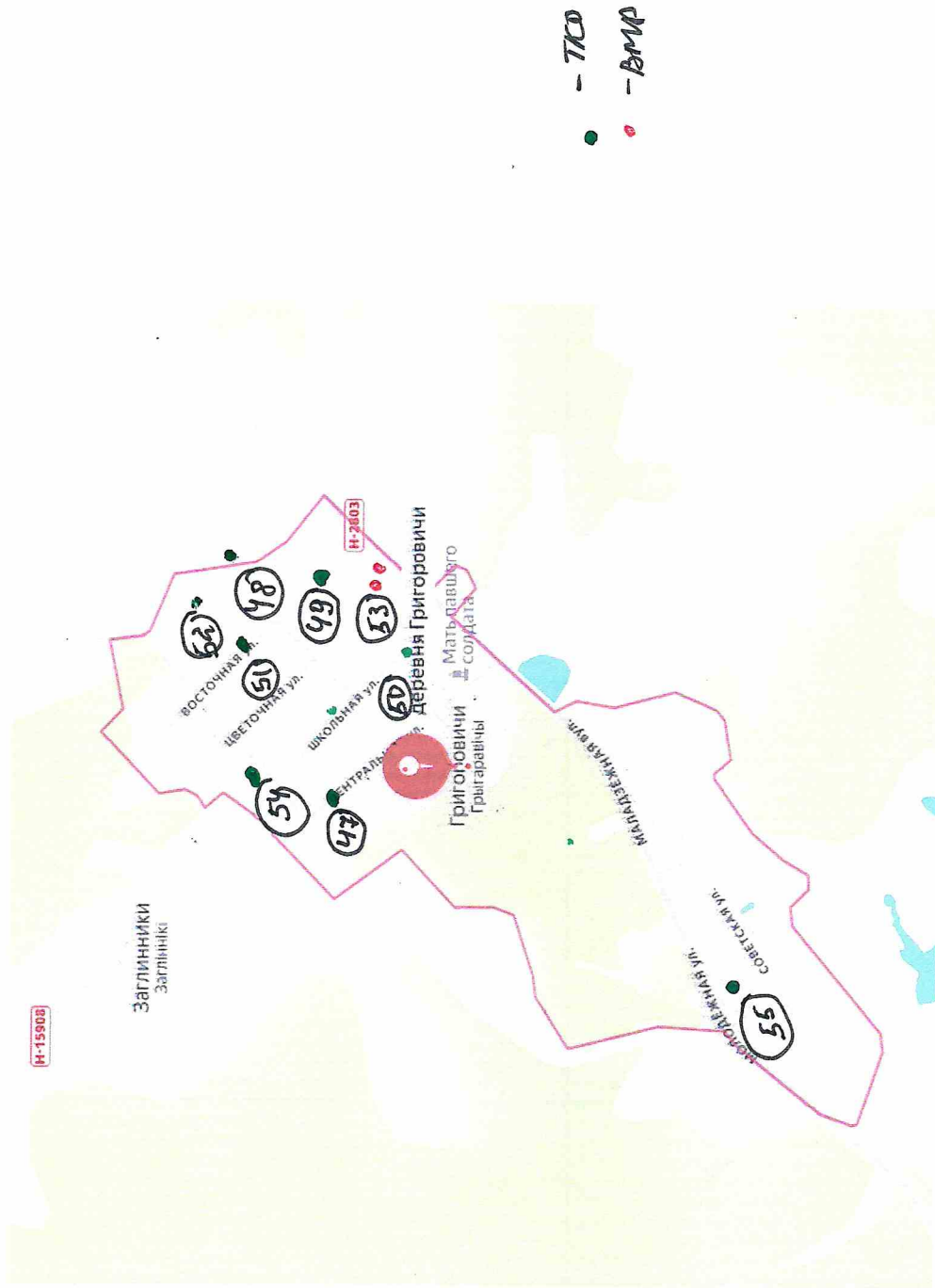
Карта-схема движения транспорта по маршрутному графику № 14



Мастер

В.В. Борисович

Карта-схема движения транспорта по маршрутному графику № 14



Мастер

В.В. Борисович

«УТВЕРЖДАЮ»
 Заместитель директора
 по идеологической
 работе КУИИ «Боровка»

А.О. Молчанов
 « 21 » Июль 2025 г.

Маршрутный график № 15

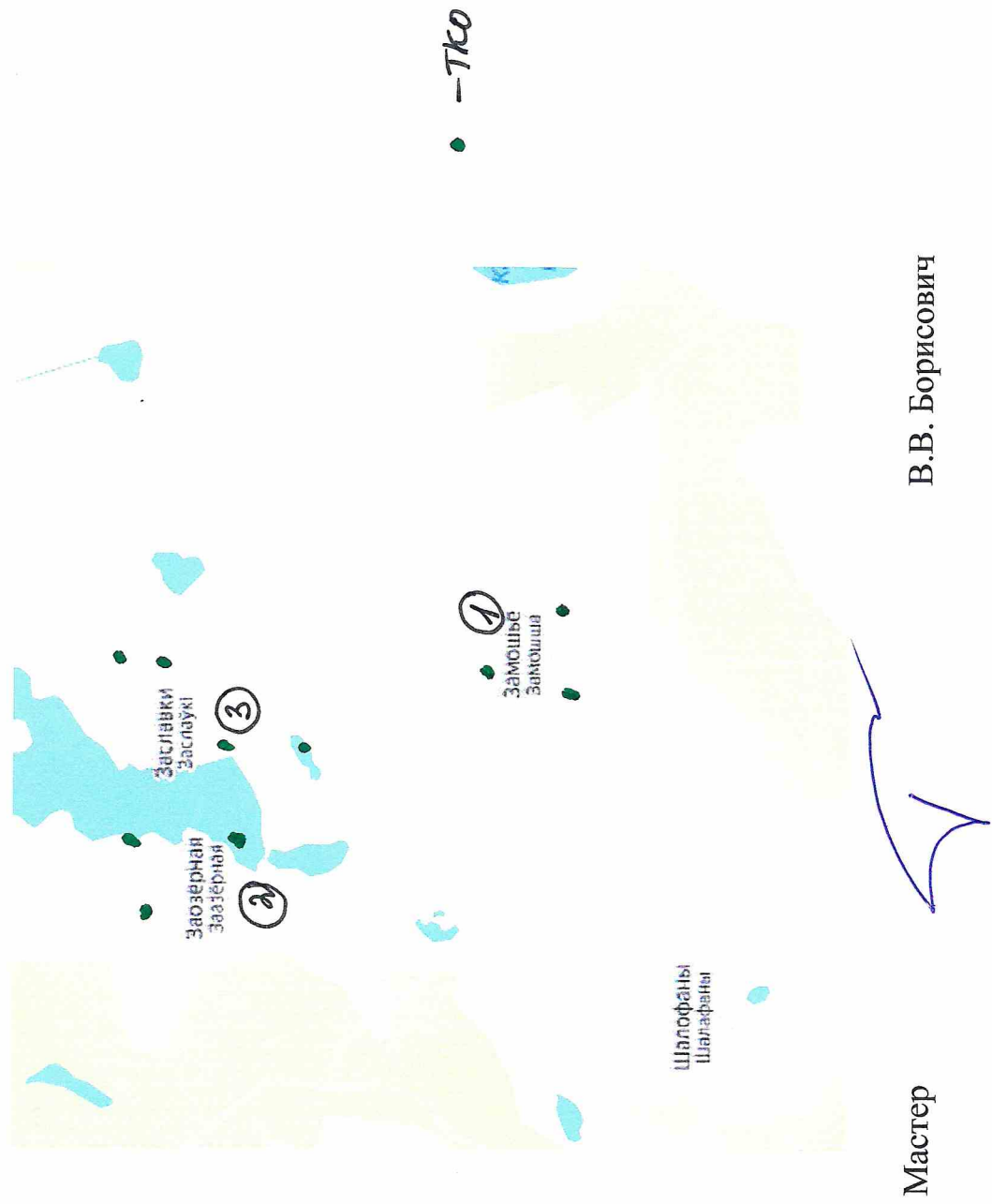
№	Время сбора ТКО	Расположение контейнерной сто- янки	Контейнеры		Дни вывоза							
			Кол-во для ТКО	У (объем)	понедельник	вторник	среда	четверг	пятница	суббота	воскресенье	
1	8:20-10:30	д. Замошье	3	2,25						х		
2	10:40-10:50	д. Заозерная	3	2,25						х		
3	10:57-11:27	д. Заславки	4	3						х		
4	11:38-12:58	д. Фатынь	2	1,5						х		
5	13:00-13:10	д. Воропаевщина	2	1,5						х		
6	13:30-14:00	д. Ладеено	2	1,5						х		
7	14:10-15:40	д. Залесье 2	3	2,25						х		
Полигон ТКО												
База												
Итого:		19	14,25					Пробег: 124,5 км				

Мастер

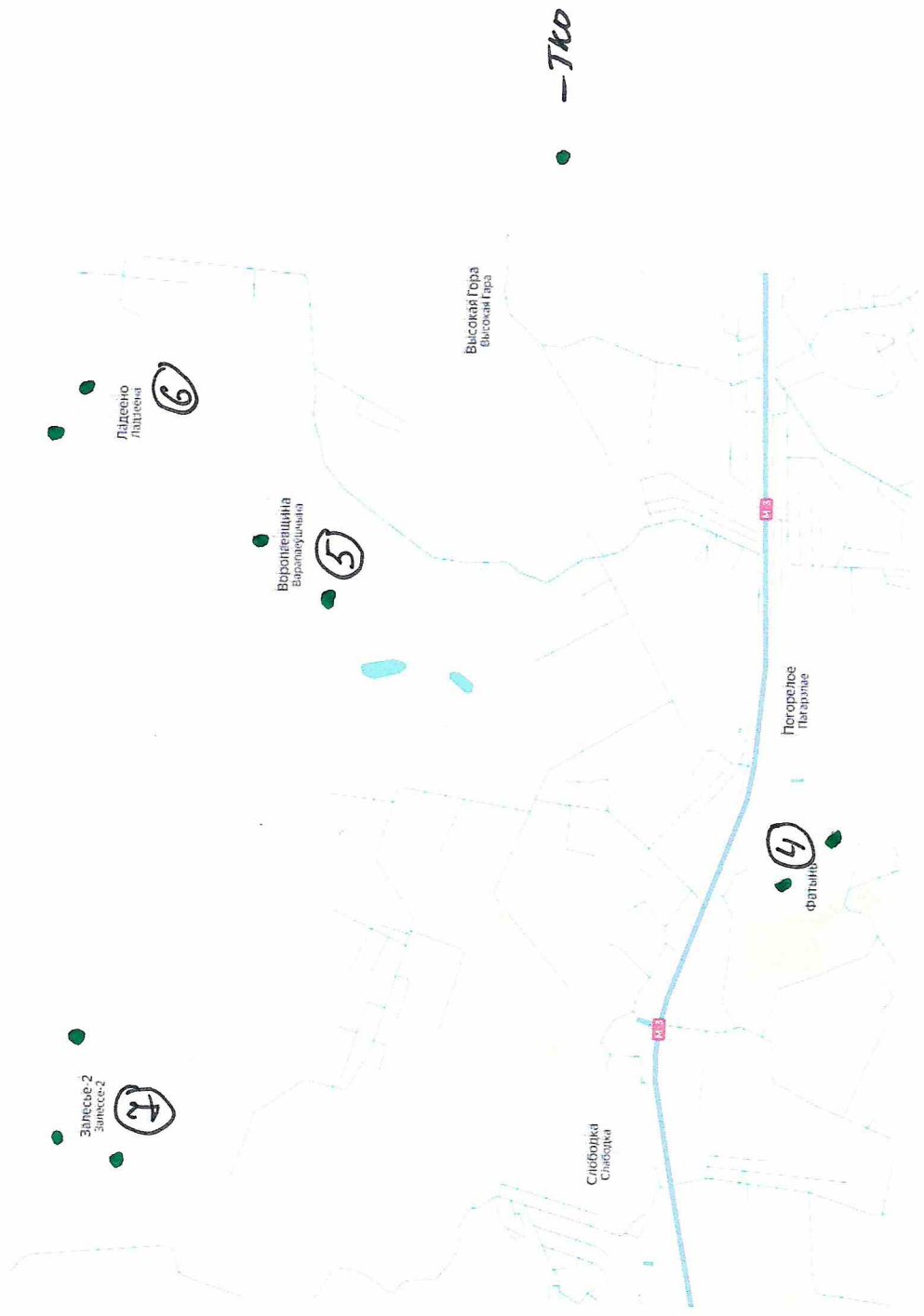
Борисович В.В.

**допускаются отклонения от маршрутного графика (вывоз ТКО в другой день) в случае возникновения непредвиденных обстоятельств (поломка техники по сбору и вывозу ТКО, больничный лист водителя и т.д.). Также может варьировать количество контейнеров для сбора ТКО и ВМР, в связи с изъятием контейнеров для ремонта, покраски, проведения сварочных работ.*


Карта-схема движения транспорта по маршрутному графику № 14



Карта-схема движения транспорта по маршрутному графику № 14



Мастер



В.В. Борисович

«УТВЕРЖДАЮ»

Заместитель директора
по идеологической
работе КУПШ «Боровка»

А.О. Молчанов

20 25 г.




Маршрутный график № 16

№	Время сбора ТКО	Расположение контейнерной стоянки	Контейнеры		Дни вывоза						
			Кол-во для ТКО/ (ВМР)	У (объем)	понедельник	вторник	среда	четверг	пятница	суббота	воскресенье
1	2	3	4	5	6	7	8	9	10	11	12
1	08:10-08:20	г.Лепель, ул. Калинина, 90 В	4	4,4	x	x	x	x	x	x	x
2	8:22-08:32	г.Лепель, ул. Калинина, 96 А	3/1	2,25/0,7 5	x	x	x	x	x	x	x
3	08:34-08:44	г.Лепель, ул. Калинина, 96 Б	3/1	2,25/1,6	x	x	x	x	x	x	x
4	08:46-09:06	г.Лепель, ул. Гагарина , 30 А	2/2	1,5/1,5	x	x	x	x	x	x	x
5	09:08-09:18	г.Лепель, ул. Чуйкова, 161	2/2	1,5/1,5	x	x	x	x	x	x	x
6	09:28-09:38	г.Лепель, ул. Гагарина, 30 Б	5/4	11/3,85	x	x	x	x	x	x	x
7	09:45-10:00	г.Лепель, ул. Мира, 3	4/2	3/1,5	x	x	x	x	x	x	x
8	10:01-10:12	г.Лепель, Павла Ялугина пер., 4	4/4	3/3,85	x	x	x	x	x	x	x
9	10:14-10:24	г.Лепель, Павла Ялугина пер., 3	2/3	1,5/2,25							
10	10:26-10:56	г.Лепель, ул. Интернациональная , 40 А	4/3	3/2,25	x	x	x	x	x	x	x
11	11:00-11:15	г.Лепель, ул. Интернациональная, 35	3	2,25	x	x	x	x	x	x	x
12	11:17-11:45	г.Лепель, ул. Интернациональная, 29	3/3	2,25/3,1	x	x	x	x	x	x	x
13	11:47-11:57	г.Лепель, ул. Школьная, 4	3/2	2,25/1,5	x	x	x	x	x	x	x
14	12:00-12:10	г.Лепель, ул.Чуйкова, вблизи дома № 52	1/1	0,75/0,7 5	x	x	x	x	x	x	x
15	12:12-12:22	г.Лепель, ул.Чуйкова, 64	1	0,75	x	x	x	x	x	x	x
16	12:24-12:34	г.Лепель, ул.Чуйкова, 70	1/1	0,75/0,7 5	x	x	x	x	x	x	x

1	2	3	4	5	6	7	8	9	10	11	12
17	12:36-12:46	г.Лепель, между домами ул.Чуйкова, 64 и Школьная, 13	2/2	1,5/2,35	x	x	x	x	x	x	x
18	12:48-13:08	г.Лепель, ул.Школьная, 13	2/1	1,5/0,75	x	x	x	x	x	x	x
19	13:09-13:30	г.Лепель, ул. Школьная, 19	4/4	3/3	x	x	x	x	x	x	x
20	13:32-13:50	г.Лепель, ул.Магистральная	3/2	1,5/1,5	x	x	x	x	x	x	x
21	13:52-14:20	г.Лепель, ул.Автодромная	3/2	1,5/1,5	x	x	x	x	x	x	x
Полигон ТКО											
База											
Итого:			59/40	51,4/34,25	Пробег: 15,9 км						

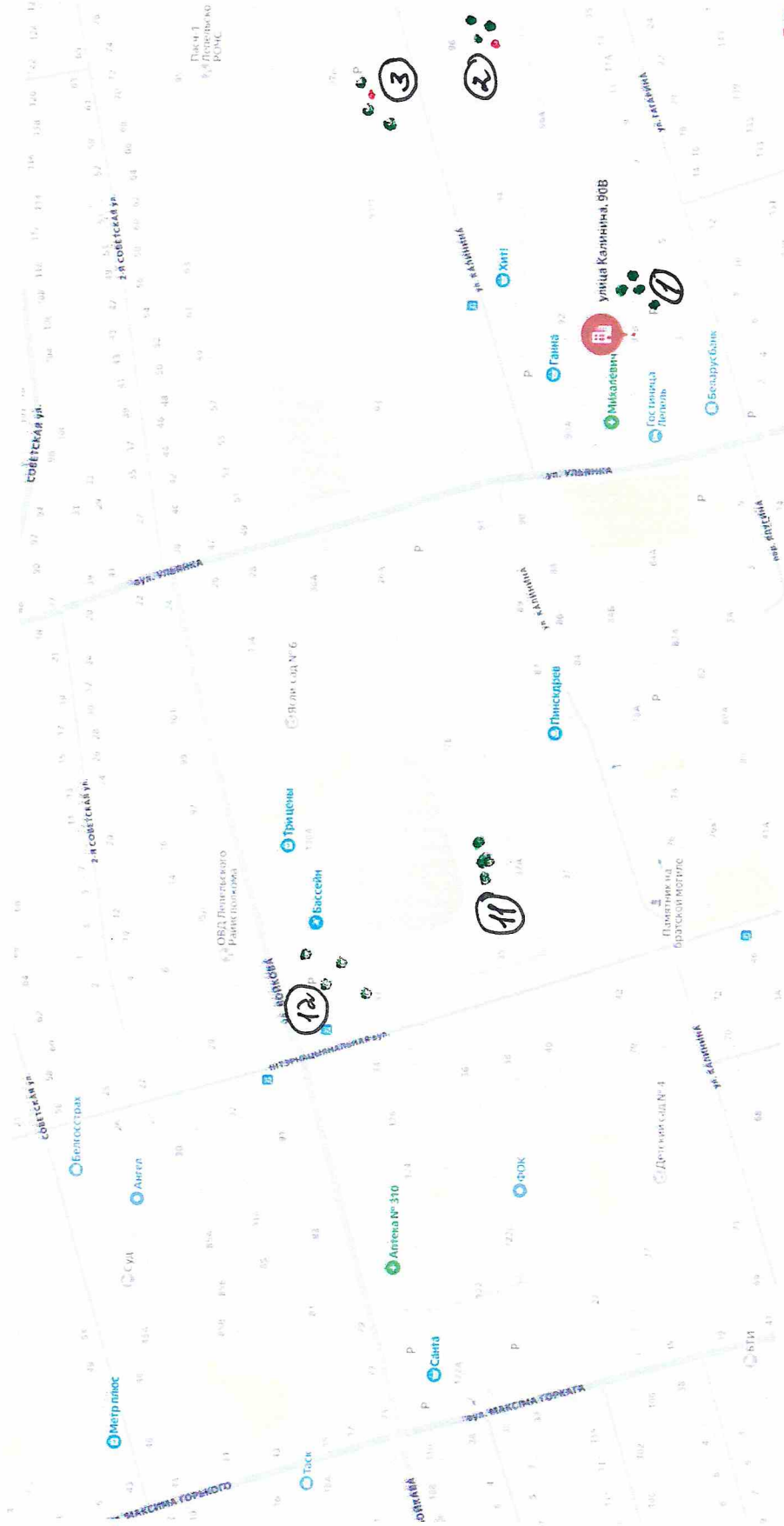
Мастер



Борисович В.В.


**допускаются отклонения от маршрутного графика (вывоз ТКО в другой день) в случае возникновения непредвиденных обстоятельств (поломка техники по сбору и вывозу ТКО, больничный лист водителя и т.д.). Также может варьировать количество контейнеров для сбора ТКО и ВМР, в связи с изъятием контейнеров для ремонта, покраски, проведения сварочных работ.*

Карта-схема движения транспорта по маршрутному графику № 16



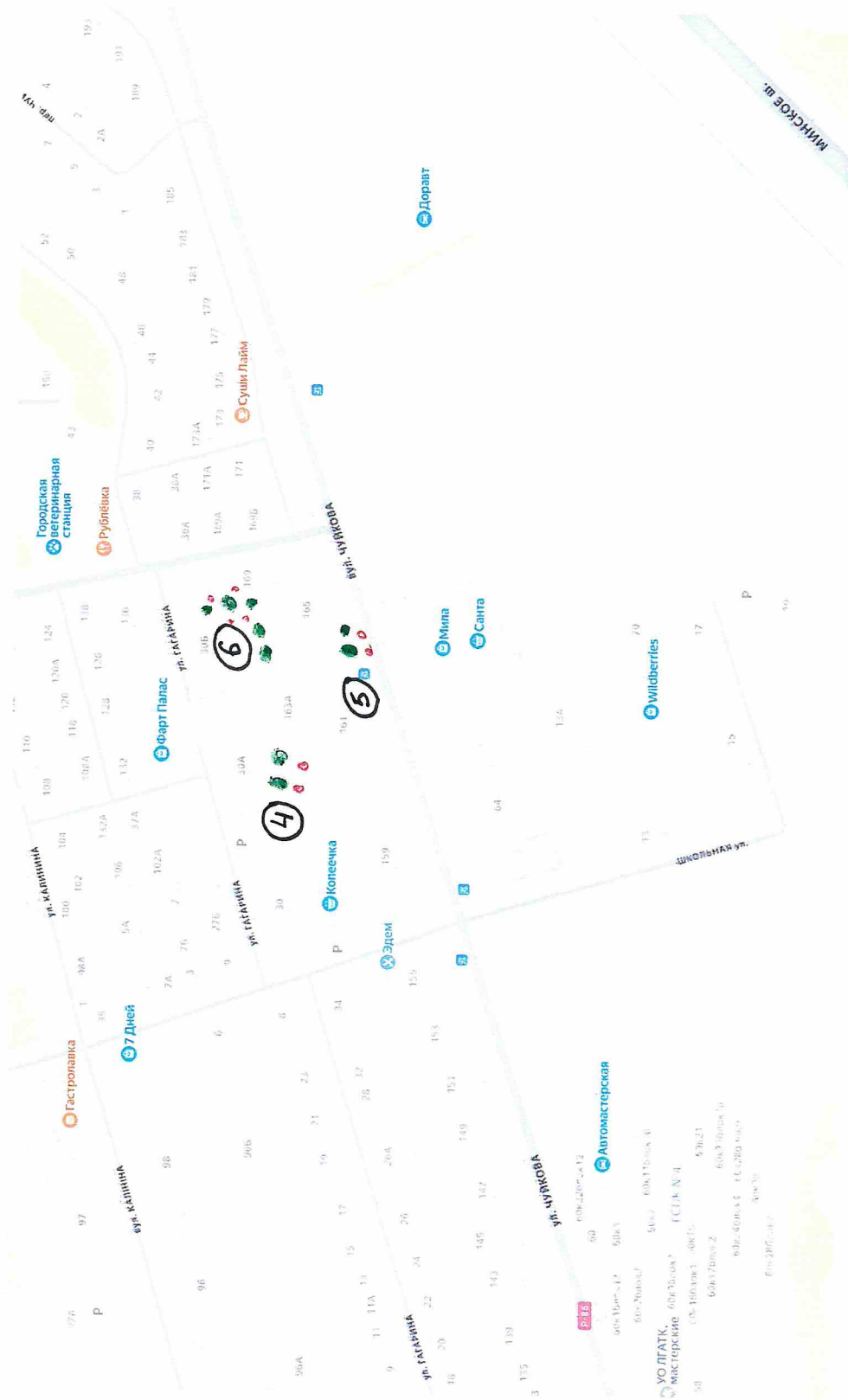
.. - Тко
 ● - ВМР

В.В. Борисович



Мастер

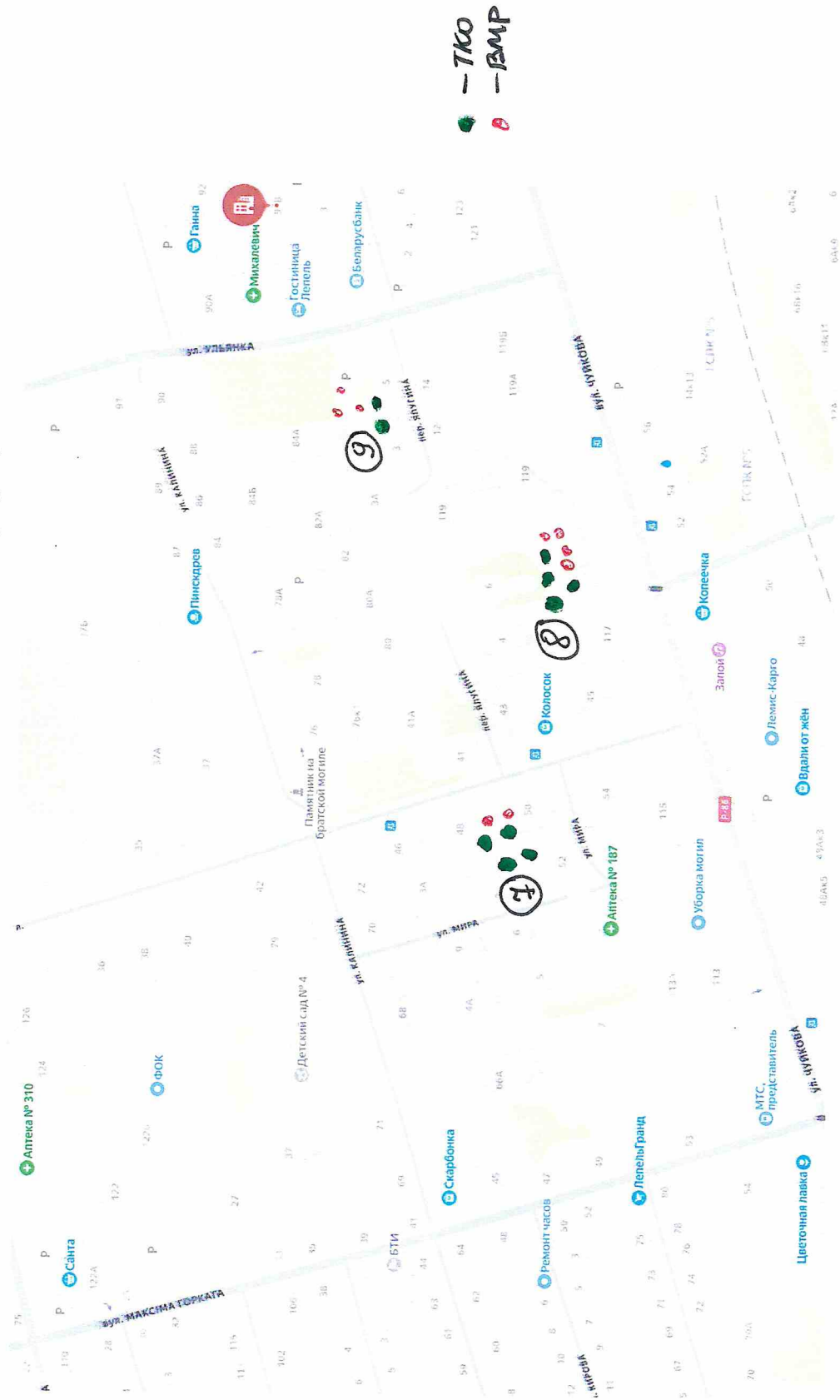
Карта-схема движения транспорта по маршрутному графику № 16




Мастер

В.В. Борисович

Карта-схема движения транспорта по маршрутному графику № 16

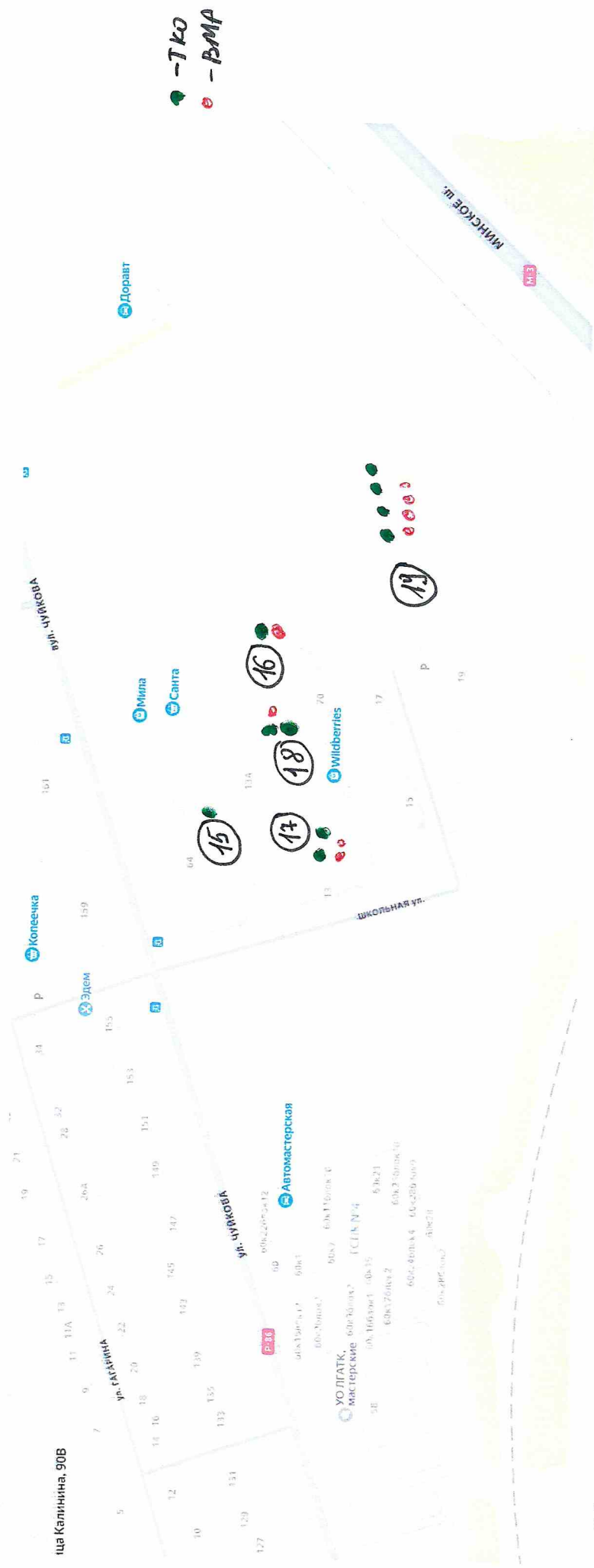


Мастер



В.В. Борисович

Карта-схема движения транспорта по маршрутному графику № 16



Мастер

В.В. Борисович

«УТВЕРЖДАЮ»
 Заместитель директора
 по идеологической
 работе КУПП «Боровка»

А.О. Молчанов


21 / ноября 2025 г.

Маршрутный график № 17

№	Время сбора ТКО	Расположение контейнерной стоянки	Контейнеры		Дни вывоза						
			Кол-во для ТКО/(ВМР)	У (объем)	понедельник	вторник	среда	четверг	пятница	суббота	воскресенье
1	2	3	4	5	6	7	8	9	10	11	12
1	08:10-08:20	г.Лепель, ул. Партизанская, 7 А	1/2	0,75/1,5	x	x	x	x	x	x	x
2	8:22-08:32	г.Лепель, ул.Минская, вблизи дома № 1А	1	0,75	x	x	x	x	x	x	x
3	08:34-08:44	г.Лепель, Оршанское шоссе, 3	1/2	0,75/1,5	x	x	x	x	x	x	x
4	08:46-09:06	г.Лепель, Борисовский тракт, 126	2	1,5	x	x	x	x	x	x	x
5	09:08-09:18	г.Лепель, Борисовский тракт, 122	2/1	1,5/0,75	x	x	x	x	x	x	x
6	09:28-09:38	г.Лепель, ул. Чуйкова, 17	1	0,75	x	x	x	x	x	x	x
7	09:45-10:00	г.Лепель, ул. Веры Маргевич, 11 Озеро Святое, пляж г.Лепель	2	1,5	x	x	x	x	x	x	x
8	10:01-10:12	г.Лепель, ул. Чуйкова, 10 А	1	0,75	x	x	x	x	x	x	x
	10:14-10:24	г.Лепель, ул. Чуйкова, 6А	1	0,75	x	x	x	x	x	x	x
10	10:26-10:56	г.Лепель, ул. Максима Горького, 25А	3	2,25	x	x	x	x	x	x	x
11	11:00-11:15	г.Лепель, ул. Максима Горького, 27	2	2,2	x	x	x	x	x	x	x
12	11:17-11:45	г.Лепель, ул. Советская, 46	2/1	1,5/0,75	x	x	x	x	x	x	x
13	11:47-11:57	г.Лепель, ул.Дзержинского, 23	2/2	1,5/2,35	x	x	x	x	x	x	x
14	12:00-12:10	г.Лепель, ул. Володарского, 70	3/1	2,25/0,75	x	x	x	x	x	x	x
15	12:12-12:22	г.Лепель, ул. Госпитальная, 2	3	2,25	x	x	x	x	x	x	x
16	12:24-12:34	г.Лепель, ул. Госпитальная, 6	2/1	1,5/0,75	x	x	x	x	x	x	x
17	12:36-12:46	г.Лепель, ул. Витебская, 2/5	2/1	1,5/0,75	x	x	x	x	x	x	x

1	2	3	4	5	6	7	8	9	10	11	12
18	12:48-13:08	г.Лепель, ул. Витебская, 2	2	1,5	х	х	х	х	х	х	х
19	13:09-13:30	г.Лепель, Озеро «Лепельское», пляж г.Лепель	1/1	0,75/0,75	х	х	х	х	х	х	х
20	13:32-13:50	г.Лепель, ул. Ульянка, 3-я	2/1	1,5/0,75	х	х	х	х	х	х	х
21	13:52-14:20	г.Лепель, Восточный переулок, 1	3	2,25	х	х	х	х	х	х	х
Полигон ТКО											
База											
Итого:			57/13	29,95/10,6	Пробег: 55 км						

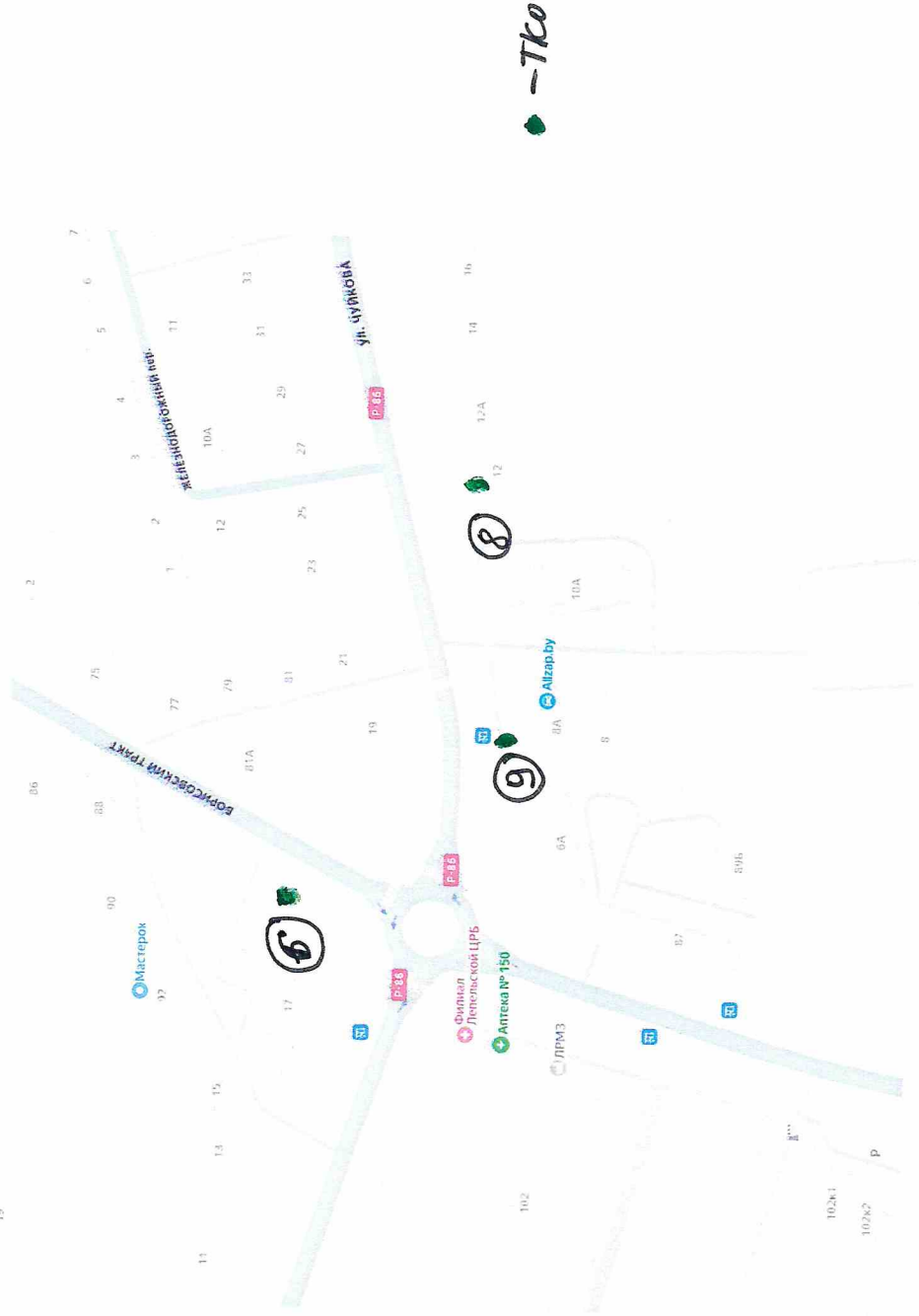
Мастер



Борисович В.В.

**допускаются отклонения от маршрутного графика (вывоз ТКО в другой день) в случае возникновения непредвиденных обстоятельств (поломка техники по сбору и вывозу ТКО, больничный лист водителя и т.д.). Также может варьировать количество контейнеров для сбора ТКО и ВМР, в связи с изъятием контейнеров для ремонта, покраски, проведения сварочных работ.*

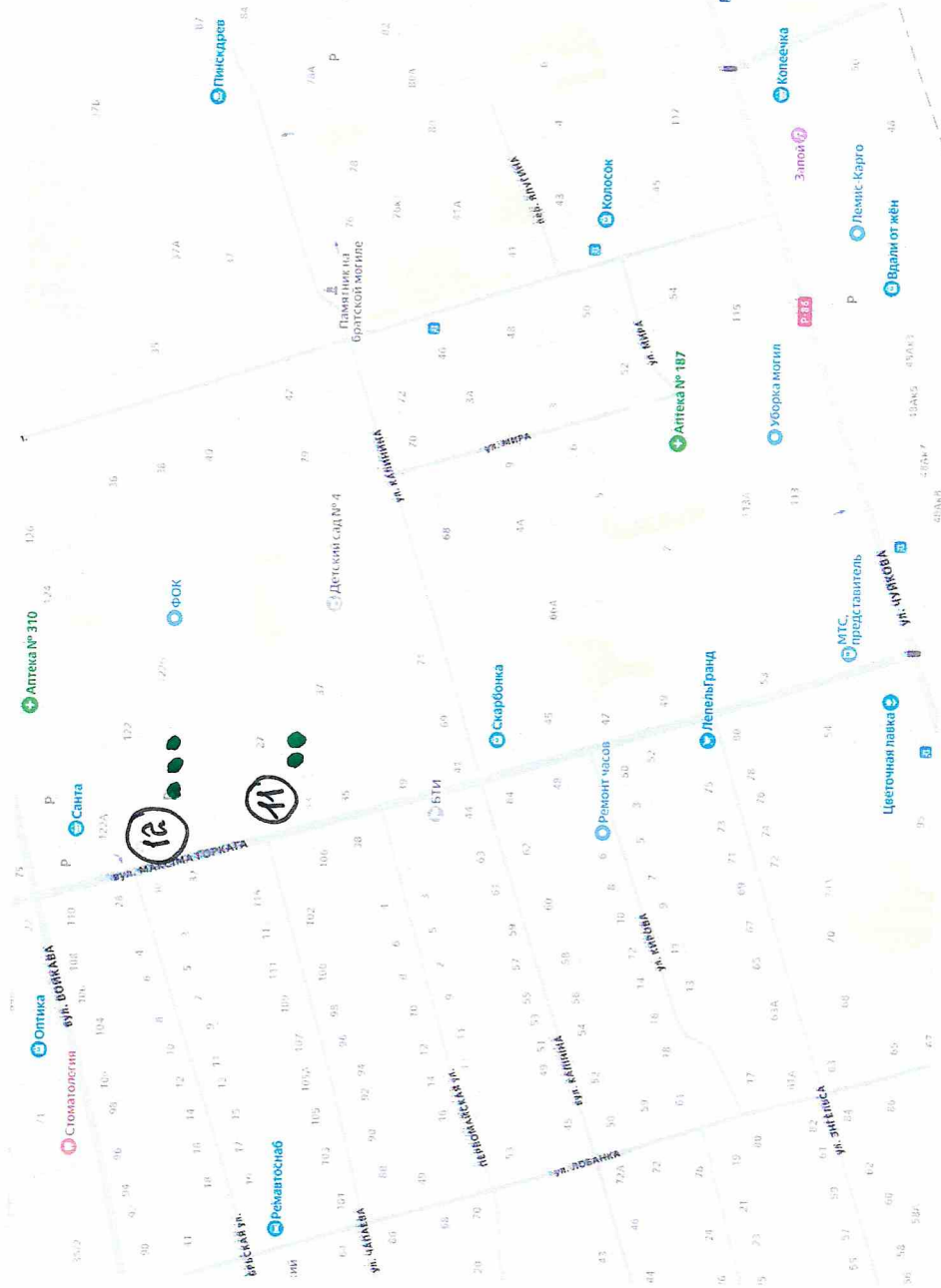
Карта-схема движения транспорта по маршрутному графику № 17



Мастер

В.В. Борисович

Карта-схема движения транспорта по маршрутному графику № 17



-760

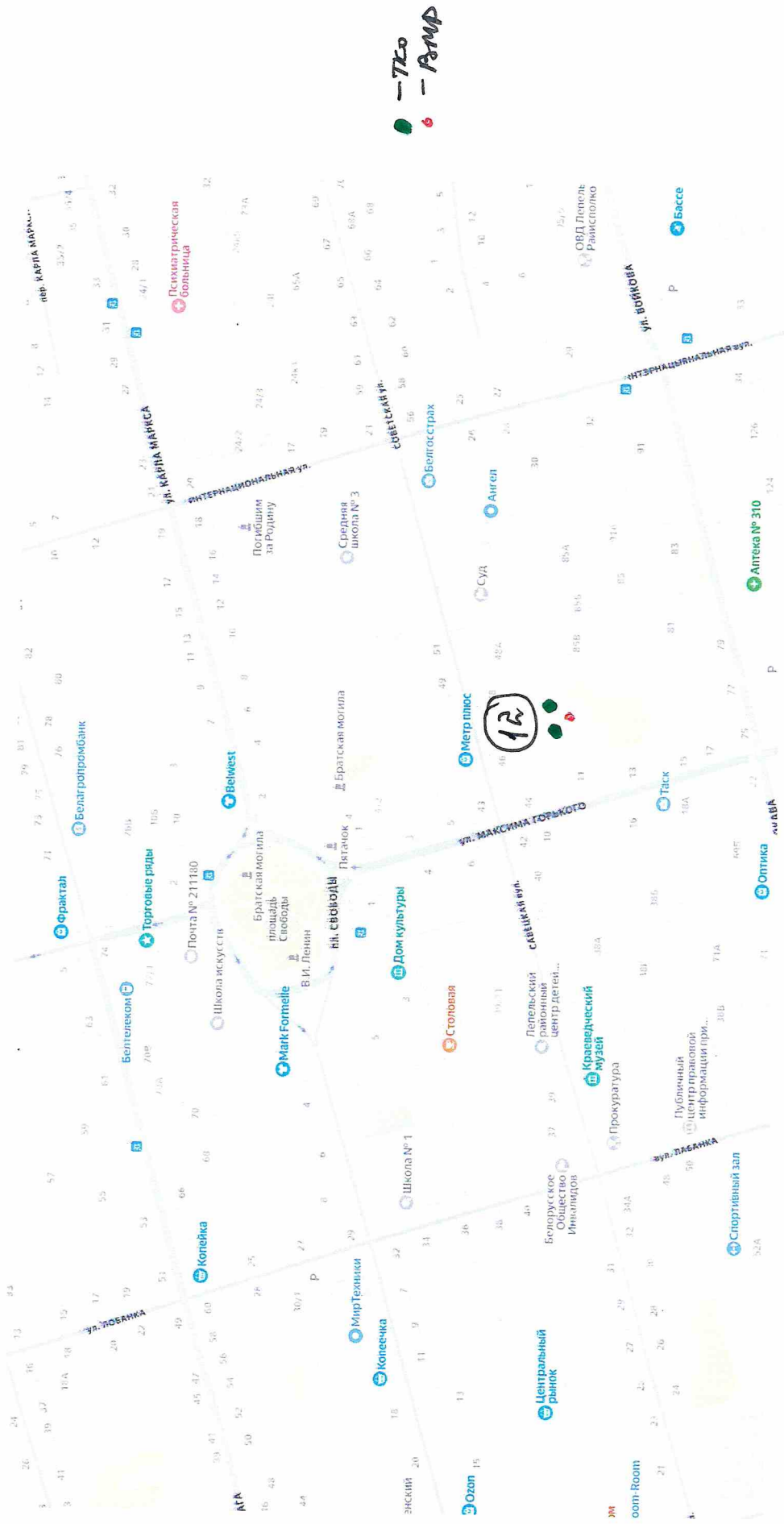
12

11

Мастер

В.В. Борисович

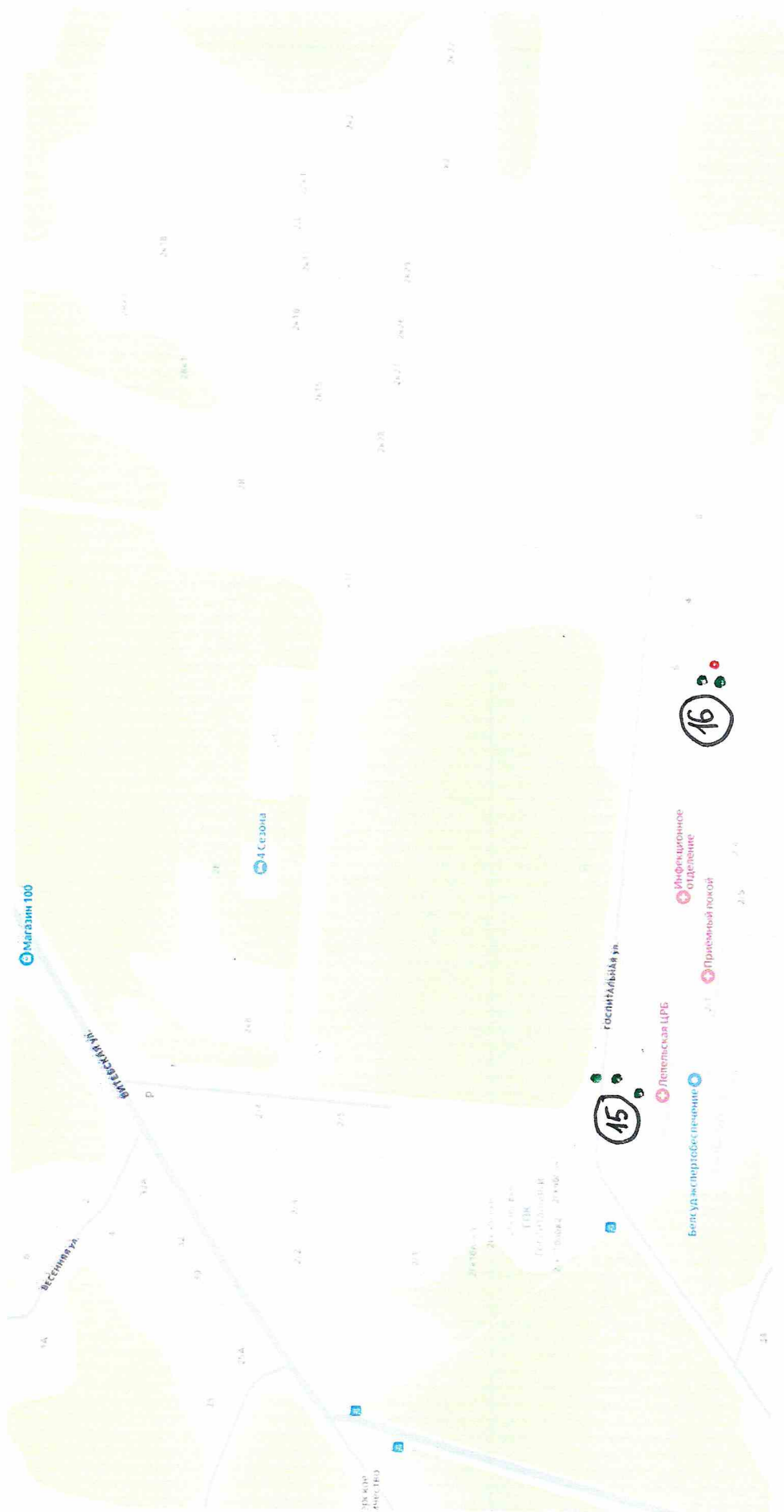
Карта-схема движения транспорта по маршрутному графику № 17



Мастер

В.В. Борисович

Карта-схема движения транспорта по маршрутному графику № 17




◆ - ТКО
● - ВМП

Мастер

В.В. Борисович

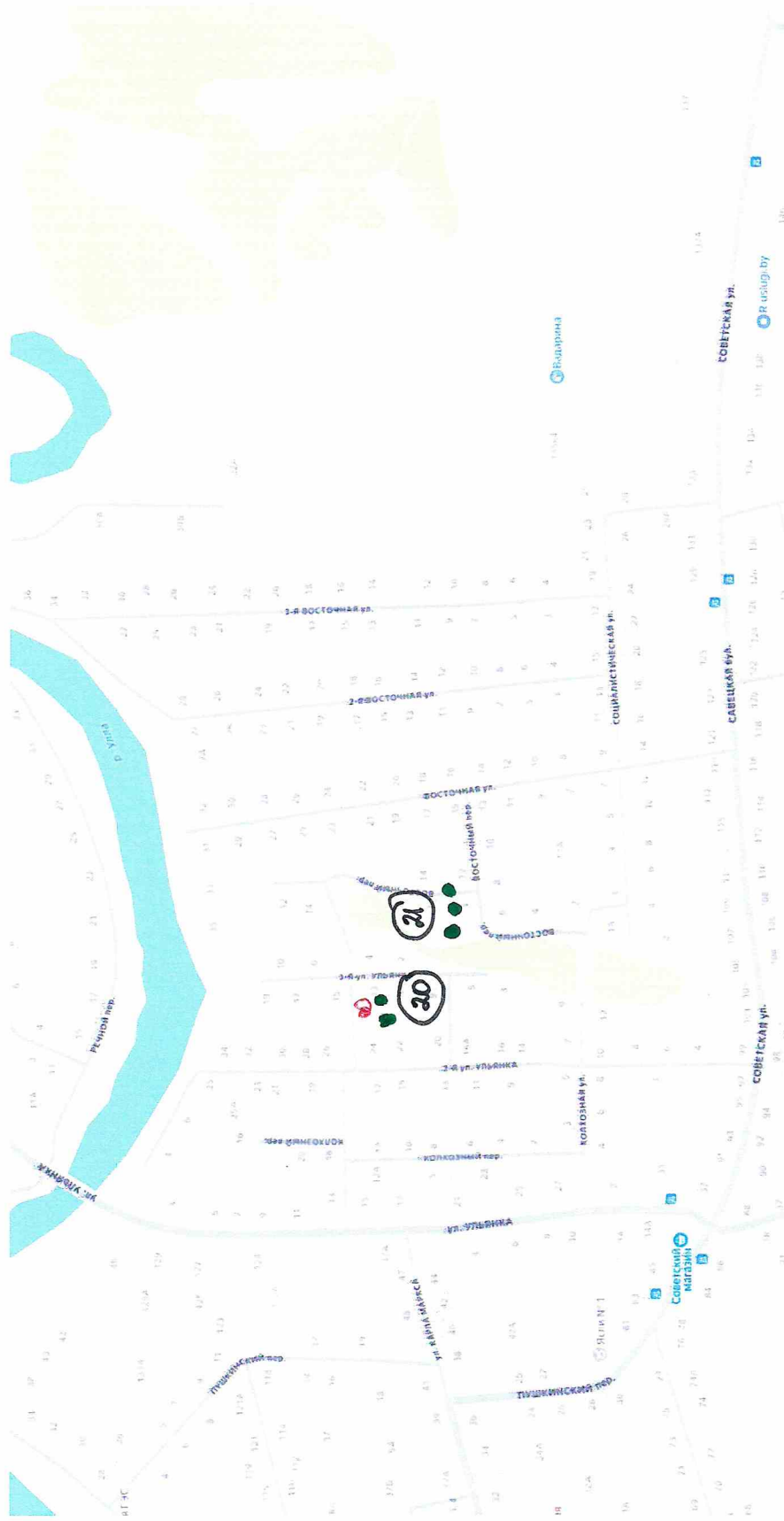
Карта-схема движения транспорта по маршрутному графику № 17



Мастер

В.В. Борисович

Карта-схема движения транспорта по маршрутному графику № 17



«УТВЕРЖДАЮ»

Заместитель директора
по идеологической
работе КУИП «Боровка»

А.О. Молчанов

20 25 г.


Маршрутный график № 14

№	Время сбора ТКО	Расположение контейнерной стоянки	Контейнеры		Дни вывоза						
			Кол-во для ТКО/ (ВМР)	У (объем)	понедельник	вторник	среда	четверг	пятница	суббота	воскресенье
1	2	3	4	5	6	7	8	9	10	11	12
1	08:10-08:20	г.Лепель, ул.Парковая, вблизи дома № 26	1	0,75			x				
2	8:32-08:42	г.Лепель, ул.Парковая, напротив дома № 14	2	1,5			x				
3	08:44-08:54	г.Лепель, ул.Парковая, вблизи дома № 7	1	0,75			x				
4	09:00-09:06	г.Лепель, ул.Парковая, напротив дома № 10	1	0,75			x				
5	09:20-09:30	д. Малый Полсвиж, ул.Зелёная, вблизи дома № 5	1	0,75			x				
6	09:28-09:38	д.Малый Полсвиж, пересечение ул.Восточной и ул.Колхозной	1	0,75			x				
7	09:45-10:00	д.Малый Полсвиж, ул.Луговая, вблизи дома № 10	1	0,75			x				
8	10:01-10:12	д.Малый Полсвиж, ул.Мира, напротив дома № 10	1	0,75			x				
9	10:14-10:24	д.Малый Полсвиж, пересечение ул.Зелёной и ул.Мира	1	0,75			x				
10	10:26-10:56	д.Малый Полсвиж, ул.Полевая, напротив дома № 24	1	0,75			x				
11	11:00-11:15	д.Малый Полсвиж, вблизи дома № 12А	1	0,75			x				
12	11:17-11:45	аг. Большой Полсвиж, ул.Школьная, напротив дома № 4	1	0,75			x				
13	11:47-11:57	аг.Большой Полсвиж, ул.Школьная, напротив дома № 23	3	2,25			x				
14	12:00-12:10	аг.Большой Полсвиж, ул.Школьная, напротив дома № 3	1	0,75			x				
15	12:12-12:22	аг.Большой Полсвиж, ул.Школьная, рядом с магазином	1	0,75			x				

1	2	3	4	5	6	7	8	9	10	11	12
16	12:24- 12:34	аг.Большой Полсвиж, ул.Садовая,вблизи дома № 12	2/1	1,5/0, 75			x				
17	12:36- 12:54	аг.Большой Полсвиж, ул.Солнечная,вблизи дома № 13	1	0,75			x				
18	13:00- 13:06	аг.Большой Полсвиж, ул.Солнечная,вблизи дома № 7	1	0,75			x				
19	13:08- 13:18	аг.Большой Полсвиж, ул.Солнечная,вблизи дома № 10	1	0,75							
20	13:20- 13:30	аг.Большой Полсвиж, ул.Озёрная, напротив дома № 3	3	2,25							
21	13:32- 13:42	аг.Большой Полсвиж, ул.Молодёжная, вблизи дома № 15	2/1	1,5/0, 75							
22	13:44- 13:54	аг.Большой Полсвиж, ул.Молодёжная, вблизи дома № 10	1	0,75							
23	14:00- 14:06	аг.Большой Полсвиж, ул.Озёрная, напротив дома № 40	1	0,75							
24	14:08- 14:18	аг.Большой Полсвиж, ул.Озёрная, напротив дома № 36	1	0,75							
25	14:20- 14:30	аг.Большой Полсвиж, ул.Озёрная, напротив дома № 33	1	0,75							
26	14:32- 14:42	аг.Большой Полсвиж, ул.Молодёжная, напротив дома № 23	1	0,75							
27	14:43- 14:53	аг.Большой Полсвиж, ул.Молодёжная, вблизи дома № 20	1	0,75							
28	14:54- 15:04	аг.Большой Полсвиж, ул.Полевая,вблизи 11 А	1	0,75							
29	15:05- 15:10	аг.Большой Полсвиж, в конце населенного пункта	1	0,75							
30	15:11- 15:16	д.Заболотье, вблизи дома № 3	0/2	0/1,5							
31	15:17- 15:22	д.Поддубье, вблизи заброшен- ных многоэтажек	1	0,75							
32	15:33- 15:36	д.Зелёный Остров, напротив остановочного пункта	0/2	0/1,5							
32	15:40- 15:50	д.Волосовичи, ул.Лесная, вбли- зи дома № 14	1	0,75							
34	15:51- 15:53	д.Волосовичи, вблизи остано- вочного пункта, пересечение ул.Советской и ул.Лесной	1/1	0,75/0 ,75							
35	15:54- 15:56	д.Волосовичи, ул.Советская, напротив дома № 68	1	0,75							
36	16:00- 16:04	д.Волосовичи, ул.Советская, вблизи дома № 60	1	0,75							
37	16:06- 16:07	д.Волосовичи, ул.Центральная, вблизи дома № 27	0/1	0/0,75							

38	16:08-16:10	д.Волосовичи, пересечение ул.Центральной и ул.Школьной	1	0,75										
39	16:12-16:15	Д.Волосовичи, вблизи здания сельсовета	1	0,75										
40	16:16-16:18	д.Новые Волосовичи, ул.Центральная, за магазином	0/1	0/0,75										
41	16:19-16:20	д.Новые Волосовичи, ул.Молодёжная, вблизи дома № 15	1	0,75										
42	16:22-16:25	д.Новые Волосовичи, ул.Солнечная, вблизи двухэтажек	1	0,75										
43	16:26-16:28	д.Новые Волосовичи, напротив дома № 27	1	0,75										
44	16:29-16:30	д.Новые Волосовичи, конец деревни	1	0,75										
45	16:31-16:33	д.Старые Волосовичи, вблизи магазина	1	0,75										
46	16:34-16:35	д. Григоровичи, ул.Центральная, вблизи дома № 9	1	0,75					x					
47	16:36-16:38	д.Григоровичи, ул.Зелёная, вблизи дома № 20	1	1										
48	16:39-16:40	д.Григоровичи, ул.Молодёжная, вблизи дома № 66	1	0,75										
49	16:41-17:42	д.Григоровичи, ул.Центральная, вблизи дома № 57	1	0,75										
50	12:43-12:45	д.Григоровичи, ул.Цветочная, вблизи дома № 40	1	0,75										
51	16:46-16:50	д.Григоровичи, вблизи дома № 63	2	1,5										
52	16:51-16:53	д.Григоровичи, вблизи магазина	0/2	0/1,5										
53	16:54-16:56	д.Григоровичи, за заброшенными двухэтажками	1	0,75										
54	16:58-17:00	д.Григоровичи, в конце деревни	1	0,75										
Полигон ТКО														
База														
Итого:			57/(11)	42/(5,25)	Пробег: 64,3 км									

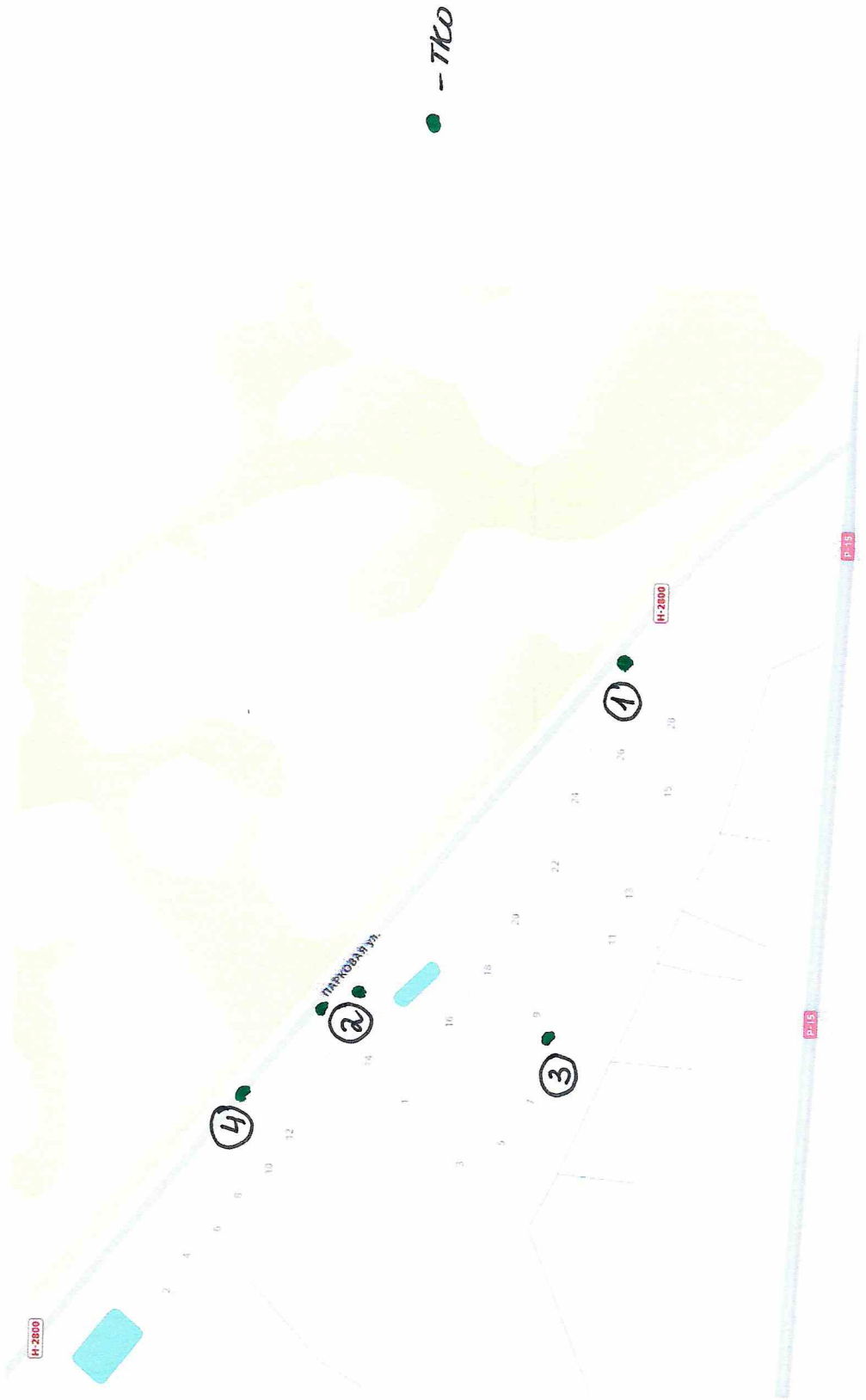
Мастер



Борисович В.В.

**допускаются отклонения от маршрутного графика (вывоз ТКО в другой день) в случае возникновения непредвиденных обстоятельств (поломка техники по сбору и вывозу ТКО, больничный лист водителя и т.д.). Также может варьировать количество контейнеров для сбора ТКО и ВМР, в связи с изъятием контейнеров для ремонта, покраски, проведения сварочных работ.*

Карта-схема движения транспорта по маршрутному графику № 14

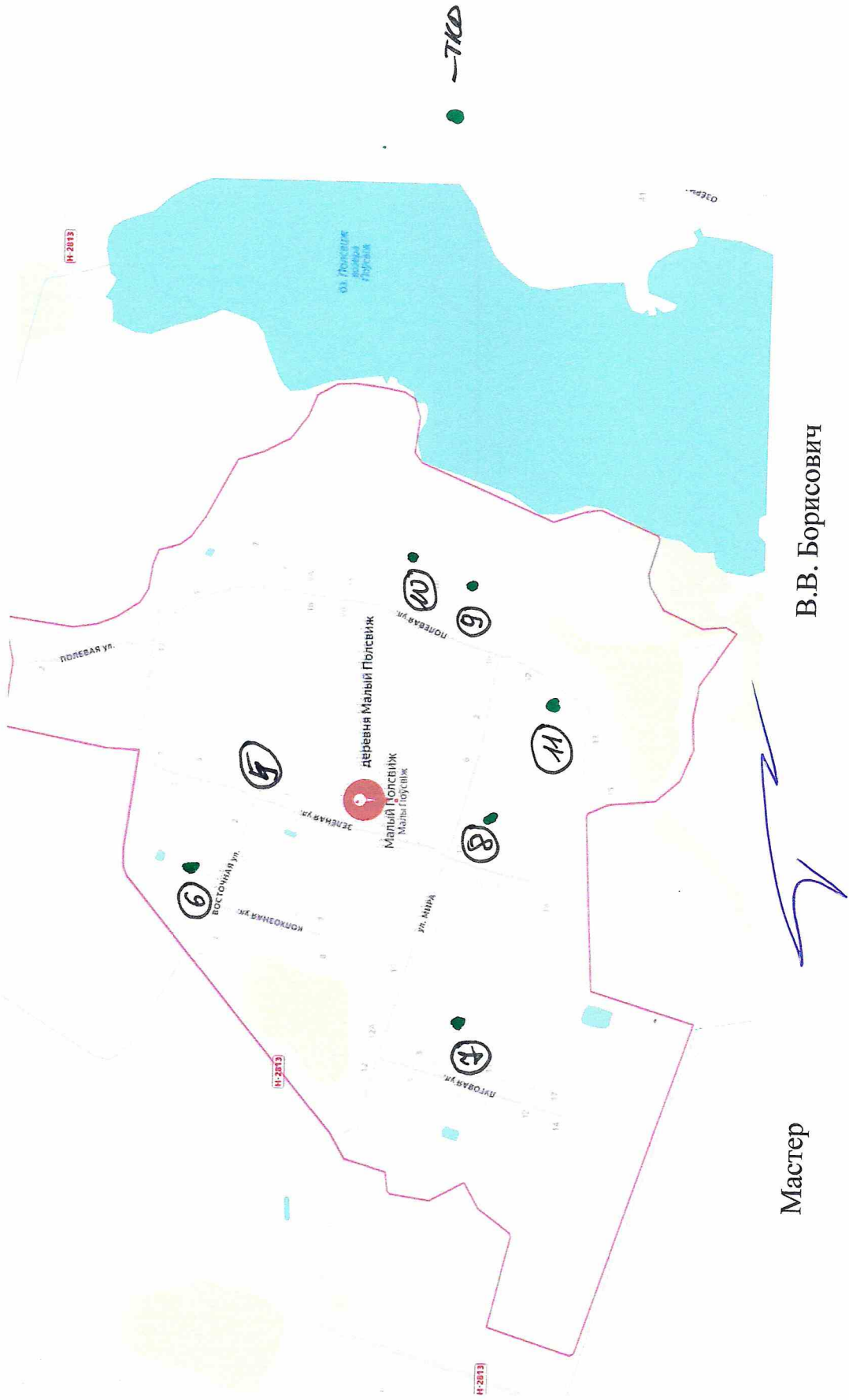


Мастер



В.В. Борисович

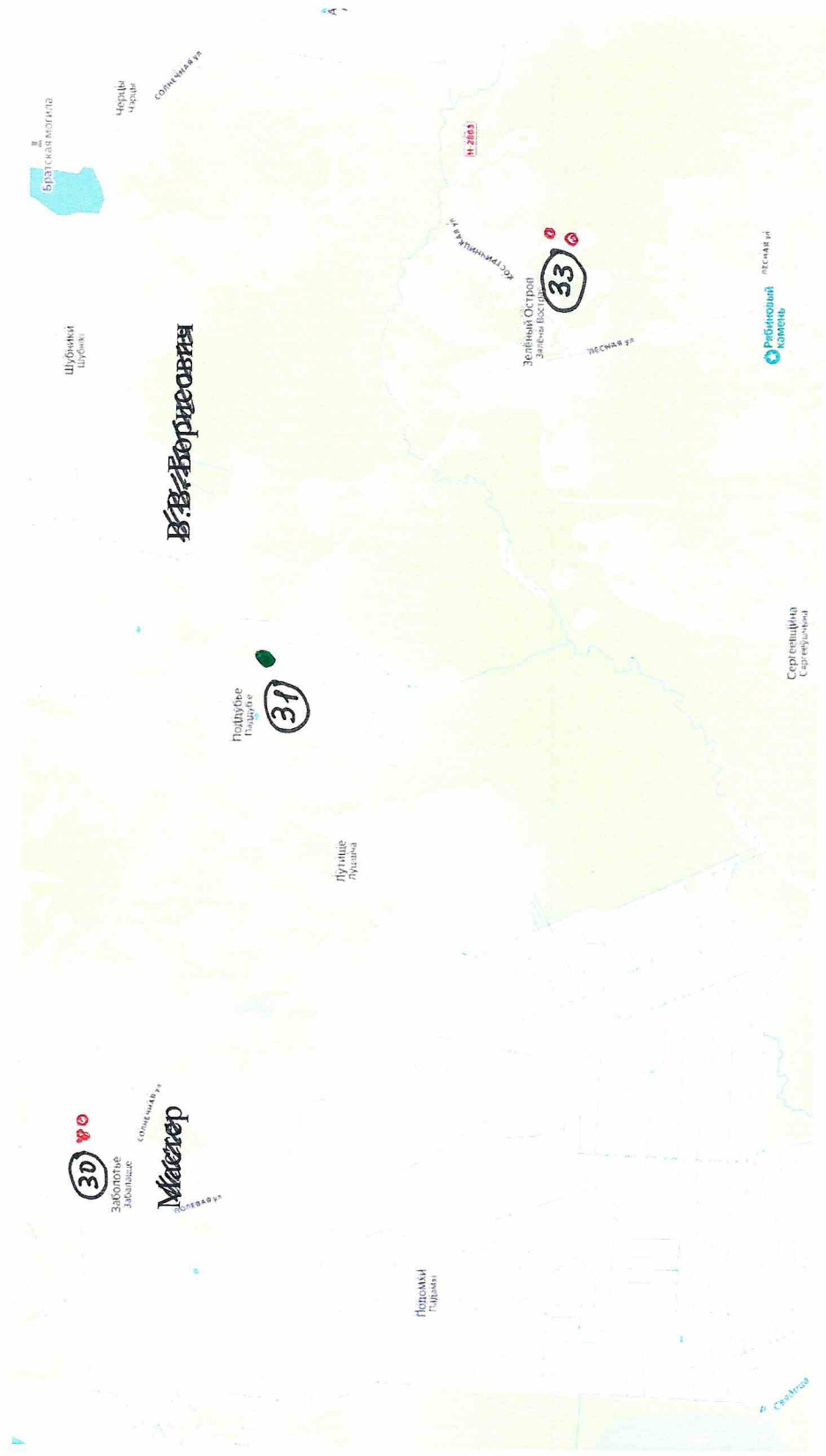
Карта-схема движения транспорта по маршрутному графику № 14



Мастер

В.В. Борисович

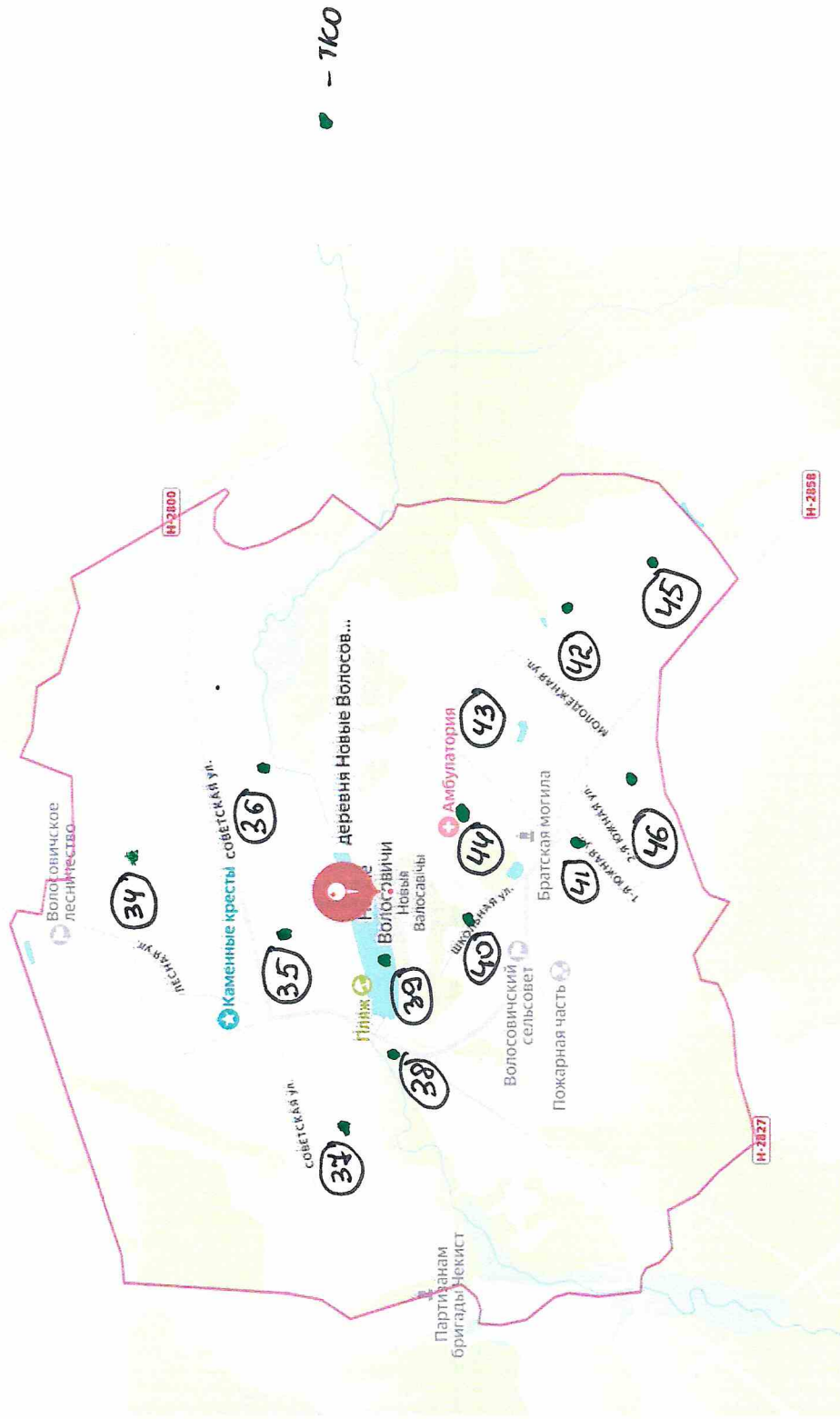
Карта-схема движения транспорта по маршрутному графику № 14



● - ТКО
● - ВМР

Мастер
В.В. Борисович

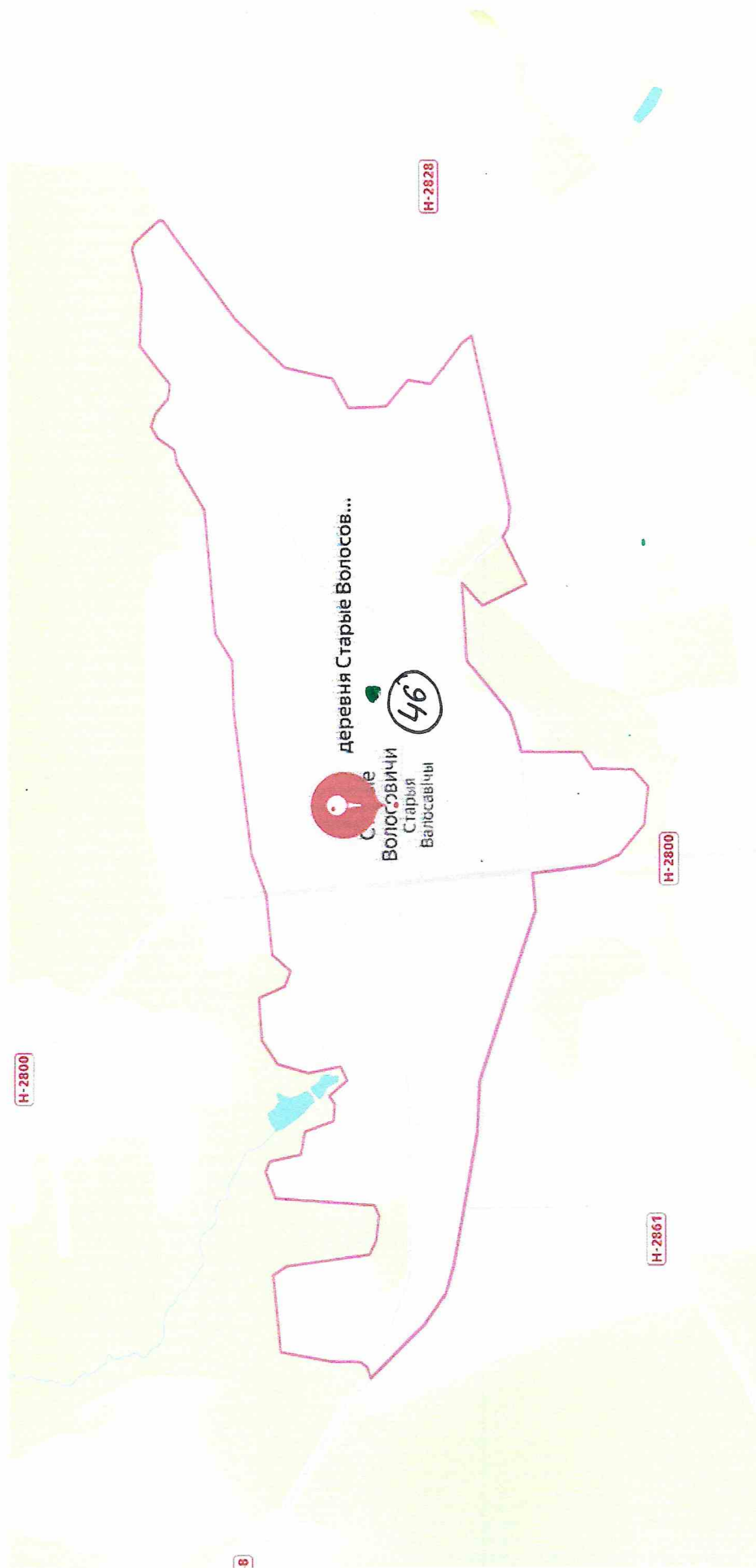
Карта-схема движения транспорта по маршрутному графику № 14



Мастер

В.В. Борисович

Карта-схема движения транспорта по маршрутному графику № 14



Мастер

В.В. Борисович

«УТВЕРЖДАЮ»
 Заместитель директора
 по идеологической
 работе КУПН «Боровка»

А.О. Молчанов
 « 21 » Июль 2025 г.

Маршрутный график № 15

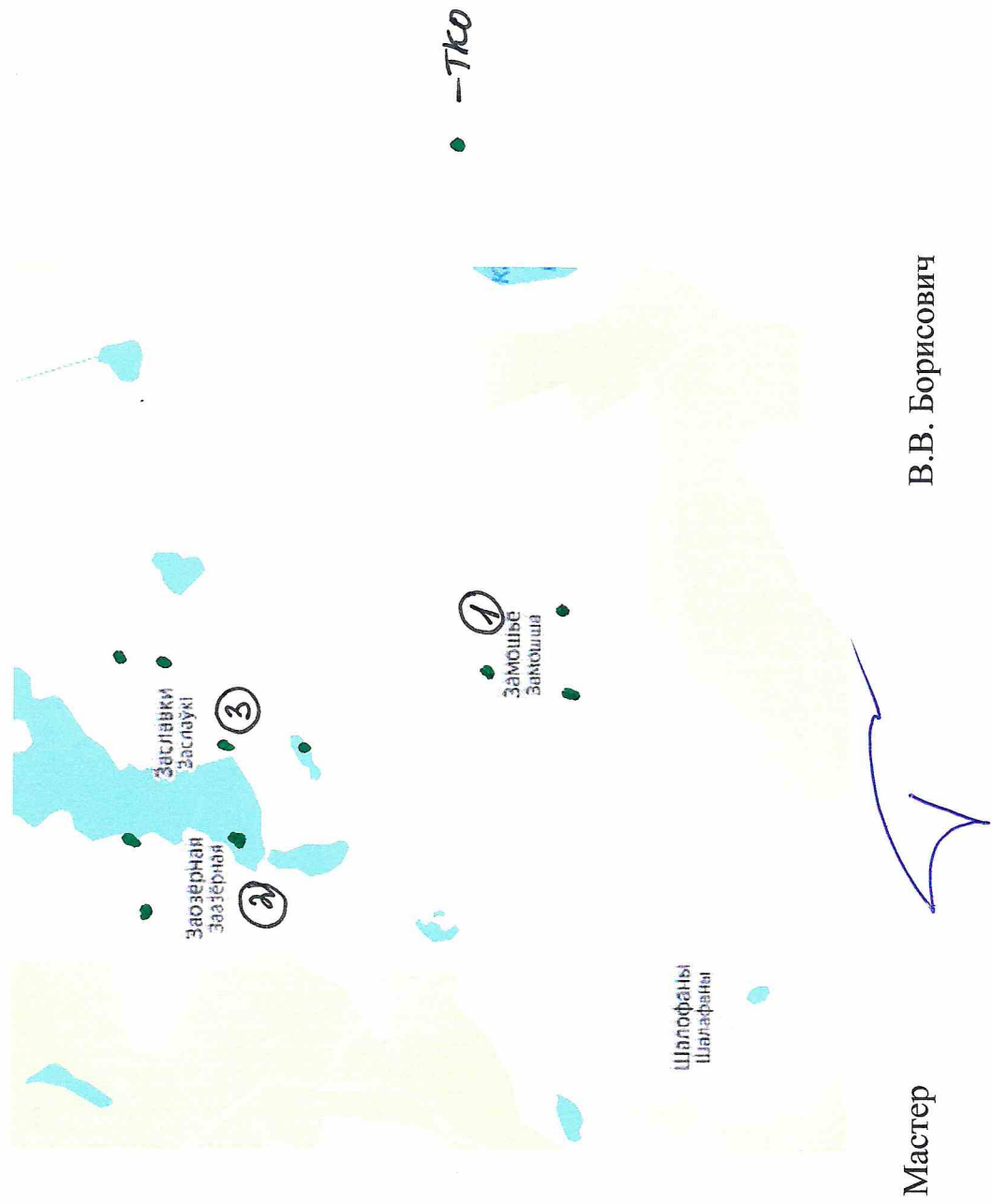
№	Время сбора ТКО	Расположение контейнерной сто- янки	Контейнеры		Дни вывоза							
			Кол-во для ТКО	У (объем)	понедельник	вторник	среда	четверг	пятница	суббота	воскресенье	
1	8:20-10:30	д. Замошье	3	2,25						х		
2	10:40-10:50	д. Заозерная	3	2,25						х		
3	10:57-11:27	д. Заславки	4	3						х		
4	11:38-12:58	д. Фатынь	2	1,5						х		
5	13:00-13:10	д. Воропаевщина	2	1,5						х		
6	13:30-14:00	д. Ладеено	2	1,5						х		
7	14:10-15:40	д. Залесье 2	3	2,25						х		
Полигон ТКО												
База												
Итого:		19	14,25						Пробег: 124,5 км			

Мастер

Борисович В.В.

**допускаются отклонения от маршрутного графика (вывоз ТКО в другой день) в случае возникновения непредвиденных обстоятельств (поломка техники по сбору и вывозу ТКО, больничный лист водителя и т.д.). Также может варьировать количество контейнеров для сбора ТКО и ВМР, в связи с изъятием контейнеров для ремонта, покраски, проведения сварочных работ.*

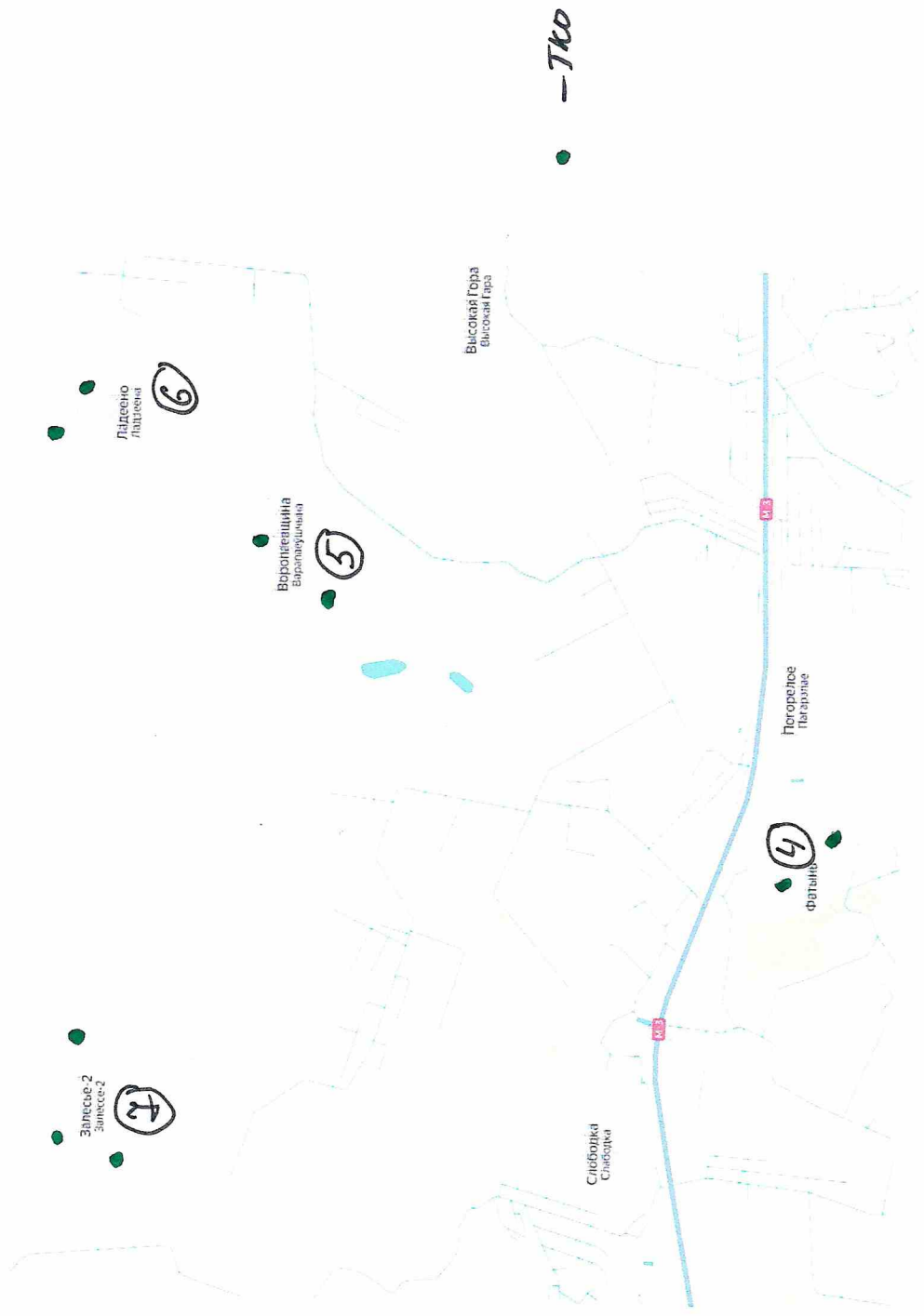
Карта-схема движения транспорта по маршрутному графику № 14



Мастер

В.В. Борисович

Карта-схема движения транспорта по маршрутному графику № 14



Мастер

В.В. Борисович

«УТВЕРЖДАЮ»

Заместитель директора
по идеологической
работе КУПШ «Боровка»

А.О. Молчанов

20 25 г.




Маршрутный график № 16

№	Время сбора ТКО	Расположение контейнерной стоянки	Контейнеры		Дни вывоза						
			Кол-во для ТКО/ (ВМР)	У (объем)	понедельник	вторник	среда	четверг	пятница	суббота	воскресенье
1	2	3	4	5	6	7	8	9	10	11	12
1	08:10-08:20	г.Лепель, ул. Калинина, 90 В	4	4,4	x	x	x	x	x	x	x
2	8:22-08:32	г.Лепель, ул. Калинина, 96 А	3/1	2,25/0,7 5	x	x	x	x	x	x	x
3	08:34-08:44	г.Лепель, ул. Калинина, 96 Б	3/1	2,25/1,6	x	x	x	x	x	x	x
4	08:46-09:06	г.Лепель, ул. Гагарина , 30 А	2/2	1,5/1,5	x	x	x	x	x	x	x
5	09:08-09:18	г.Лепель, ул. Чуйкова, 161	2/2	1,5/1,5	x	x	x	x	x	x	x
6	09:28-09:38	г.Лепель, ул. Гагарина, 30 Б	5/4	11/3,85	x	x	x	x	x	x	x
7	09:45-10:00	г.Лепель, ул. Мира, 3	4/2	3/1,5	x	x	x	x	x	x	x
8	10:01-10:12	г.Лепель, Павла Ялугина пер., 4	4/4	3/3,85	x	x	x	x	x	x	x
9	10:14-10:24	г.Лепель, Павла Ялугина пер., 3	2/3	1,5/2,25							
10	10:26-10:56	г.Лепель, ул. Интернациональная , 40 А	4/3	3/2,25	x	x	x	x	x	x	x
11	11:00-11:15	г.Лепель, ул. Интернациональная, 35	3	2,25	x	x	x	x	x	x	x
12	11:17-11:45	г.Лепель, ул. Интернациональная, 29	3/3	2,25/3,1	x	x	x	x	x	x	x
13	11:47-11:57	г.Лепель, ул. Школьная, 4	3/2	2,25/1,5	x	x	x	x	x	x	x
14	12:00-12:10	г.Лепель, ул.Чуйкова, вблизи дома № 52	1/1	0,75/0,7 5	x	x	x	x	x	x	x
15	12:12-12:22	г.Лепель, ул.Чуйкова, 64	1	0,75	x	x	x	x	x	x	x
16	12:24-12:34	г.Лепель, ул.Чуйкова, 70	1/1	0,75/0,7 5	x	x	x	x	x	x	x

1	2	3	4	5	6	7	8	9	10	11	12
17	12:36-12:46	г.Лепель, между домами ул.Чуйкова, 64 и Школьная, 13	2/2	1,5/2,35	x	x	x	x	x	x	x
18	12:48-13:08	г.Лепель, ул.Школьная, 13	2/1	1,5/0,75	x	x	x	x	x	x	x
19	13:09-13:30	г.Лепель, ул. Школьная, 19	4/4	3/3	x	x	x	x	x	x	x
20	13:32-13:50	г.Лепель, ул.Магистральная	3/2	1,5/1,5	x	x	x	x	x	x	x
21	13:52-14:20	г.Лепель, ул.Автодромная	3/2	1,5/1,5	x	x	x	x	x	x	x
Полигон ТКО											
База											
Итого:			59/40	51,4/34,25	Пробег: 15,9 км						

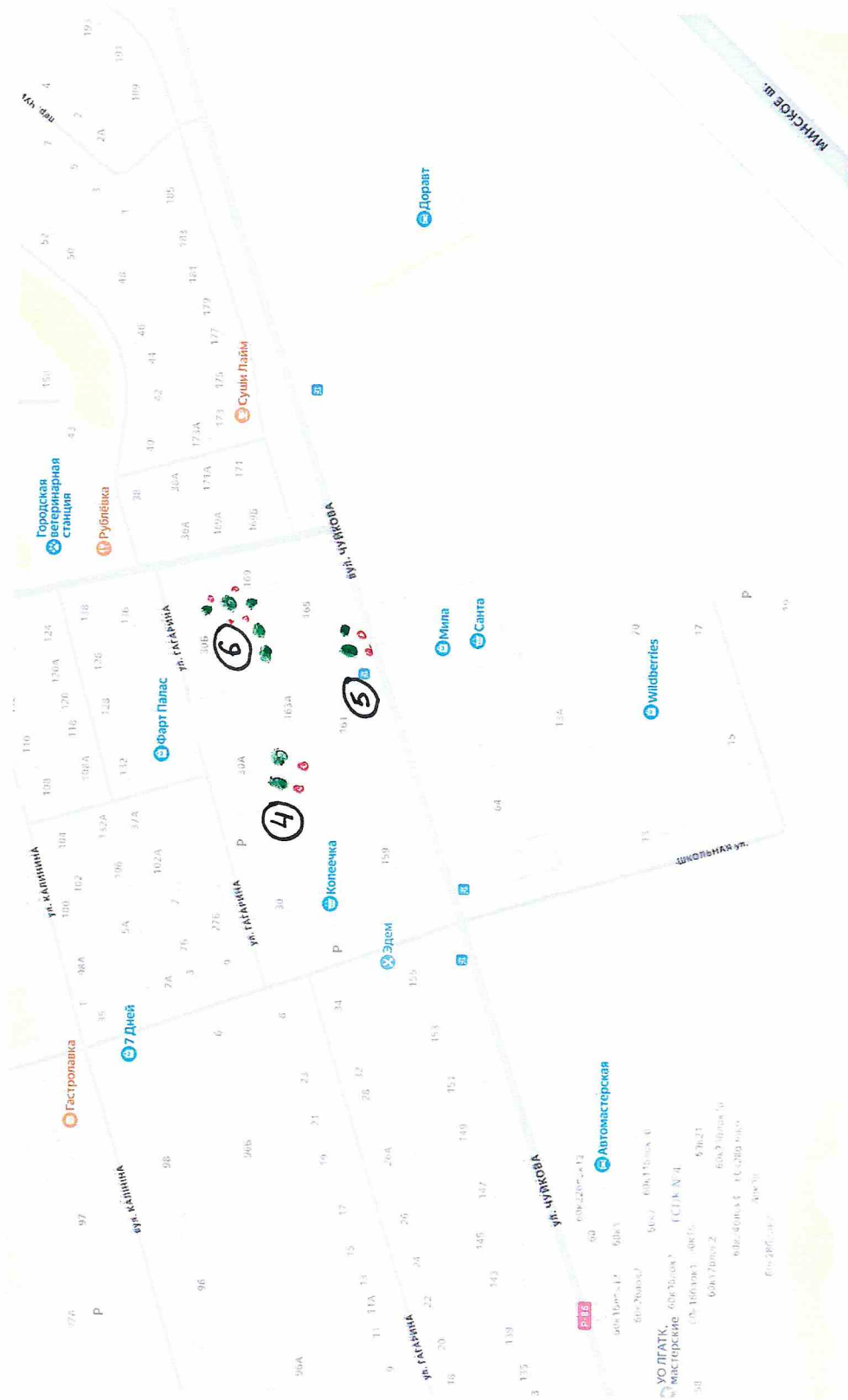
Мастер



Борисович В.В.

**допускаются отклонения от маршрутного графика (вывоз ТКО в другой день) в случае возникновения непредвиденных обстоятельств (поломка техники по сбору и вывозу ТКО, больничный лист водителя и т.д.). Также может варьировать количество контейнеров для сбора ТКО и ВМР, в связи с изъятием контейнеров для ремонта, покраски, проведения сварочных работ.*

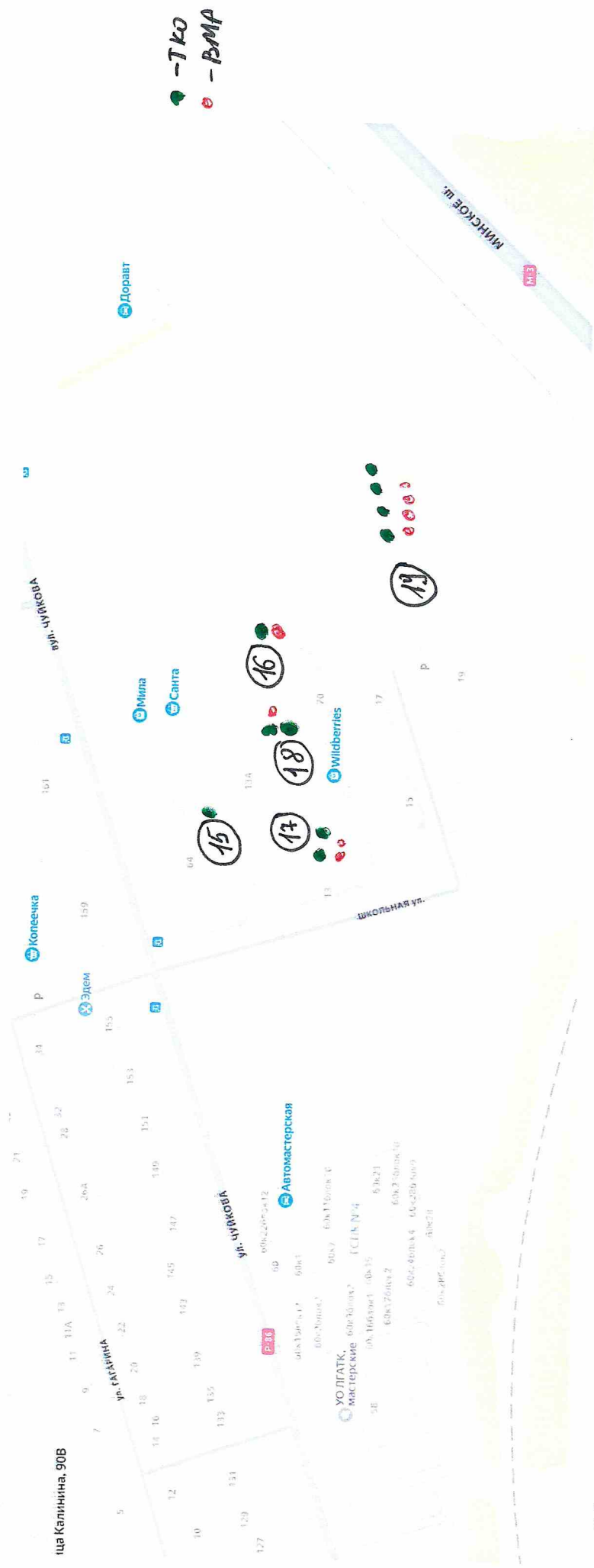
Карта-схема движения транспорта по маршрутному графику № 16



Мастер

В.В. Борисович

Карта-схема движения транспорта по маршрутному графику № 16



Мастер

В.В. Борисович

«УТВЕРЖДАЮ»
 Заместитель директора
 по идеологической
 работе КУПП «Боровка»

А.О. Молчанов


21 / ноября 2025 г.

Маршрутный график № 17

№	Время сбора ТКО	Расположение контейнерной стоянки	Контейнеры		Дни вывоза						
			Кол-во для ТКО/(ВМР)	У (объем)	понедельник	вторник	среда	четверг	пятница	суббота	воскресенье
1	2	3	4	5	6	7	8	9	10	11	12
1	08:10-08:20	г.Лепель, ул. Партизанская, 7 А	1/2	0,75/1,5	x	x	x	x	x	x	x
2	8:22-08:32	г.Лепель, ул.Минская, вблизи дома № 1А	1	0,75	x	x	x	x	x	x	x
3	08:34-08:44	г.Лепель, Оршанское шоссе, 3	1/2	0,75/1,5	x	x	x	x	x	x	x
4	08:46-09:06	г.Лепель, Борисовский тракт, 126	2	1,5	x	x	x	x	x	x	x
5	09:08-09:18	г.Лепель, Борисовский тракт, 122	2/1	1,5/0,75	x	x	x	x	x	x	x
6	09:28-09:38	г.Лепель, ул. Чуйкова, 17	1	0,75	x	x	x	x	x	x	x
7	09:45-10:00	г.Лепель, ул. Веры Маргевич, 11 Озеро Святое, пляж г.Лепель	2	1,5	x	x	x	x	x	x	x
8	10:01-10:12	г.Лепель, ул. Чуйкова, 10 А	1	0,75	x	x	x	x	x	x	x
	10:14-10:24	г.Лепель, ул. Чуйкова, 6А	1	0,75	x	x	x	x	x	x	x
10	10:26-10:56	г.Лепель, ул. Максима Горького, 25А	3	2,25	x	x	x	x	x	x	x
11	11:00-11:15	г.Лепель, ул. Максима Горького, 27	2	2,2	x	x	x	x	x	x	x
12	11:17-11:45	г.Лепель, ул. Советская, 46	2/1	1,5/0,75	x	x	x	x	x	x	x
13	11:47-11:57	г.Лепель, ул.Дзержинского, 23	2/2	1,5/2,35	x	x	x	x	x	x	x
14	12:00-12:10	г.Лепель, ул. Володарского, 70	3/1	2,25/0,75	x	x	x	x	x	x	x
15	12:12-12:22	г.Лепель, ул. Госпитальная, 2	3	2,25	x	x	x	x	x	x	x
16	12:24-12:34	г.Лепель, ул. Госпитальная, 6	2/1	1,5/0,75	x	x	x	x	x	x	x
17	12:36-12:46	г.Лепель, ул. Витебская, 2/5	2/1	1,5/0,75	x	x	x	x	x	x	x

1	2	3	4	5	6	7	8	9	10	11	12
18	12:48-13:08	г.Лепель, ул. Витебская, 2	2	1,5	х	х	х	х	х	х	х
19	13:09-13:30	г.Лепель, Озеро «Лепельское», пляж г.Лепель	1/1	0,75/0,75	х	х	х	х	х	х	х
20	13:32-13:50	г.Лепель, ул. Ульянка, 3-я	2/1	1,5/0,75	х	х	х	х	х	х	х
21	13:52-14:20	г.Лепель, Восточный переулок, 1	3	2,25	х	х	х	х	х	х	х
Полигон ТКО											
База											
Итого:			57/13	29,95/10,6	Пробег: 55 км						

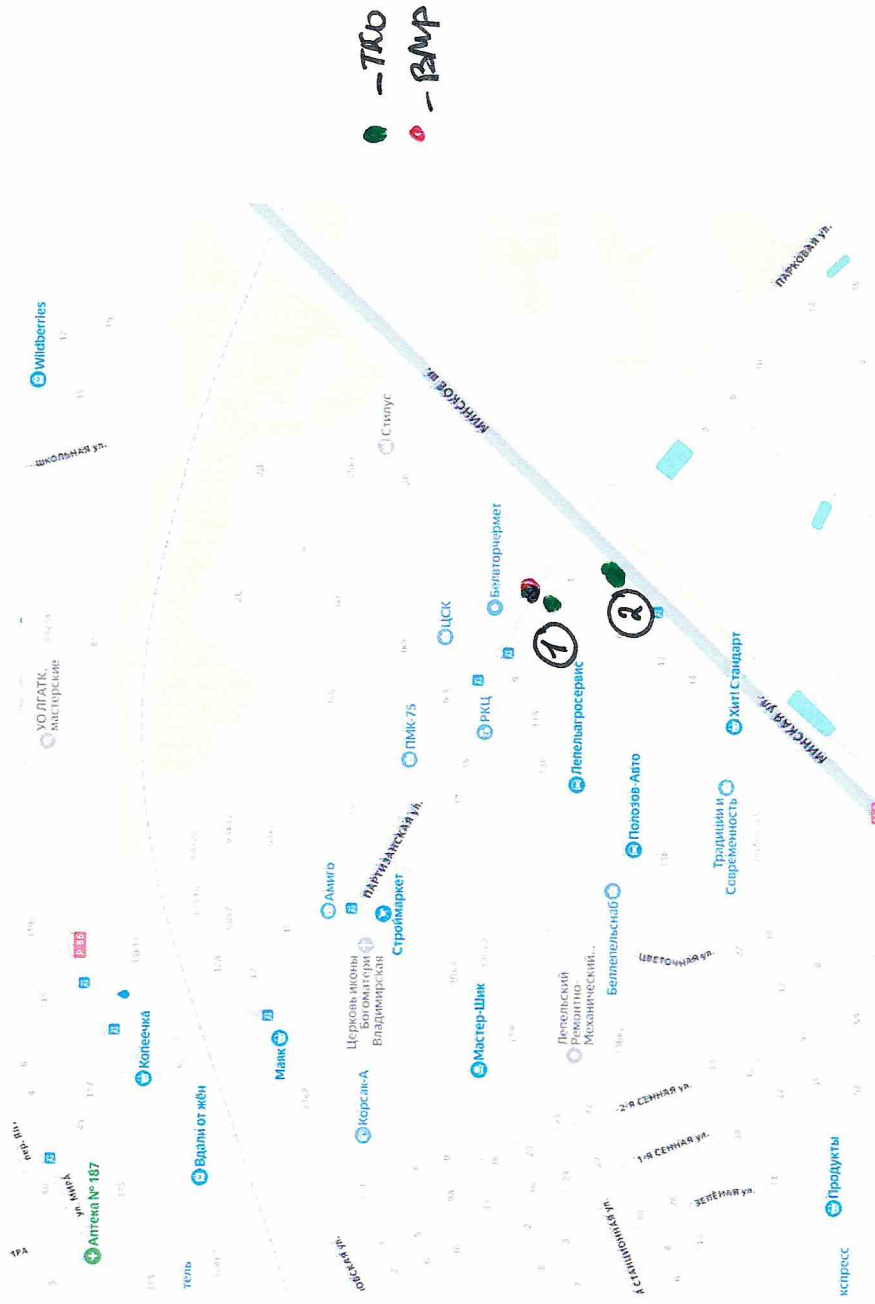
Мастер



Борисович В.В.

**допускаются отклонения от маршрутного графика (вывоз ТКО в другой день) в случае возникновения непредвиденных обстоятельств (поломка техники по сбору и вывозу ТКО, больничный лист водителя и т.д.). Также может варьировать количество контейнеров для сбора ТКО и ВМР, в связи с изъятием контейнеров для ремонта, покраски, проведения сварочных работ.*

Карта-схема движения транспорта по маршрутному графику № 17

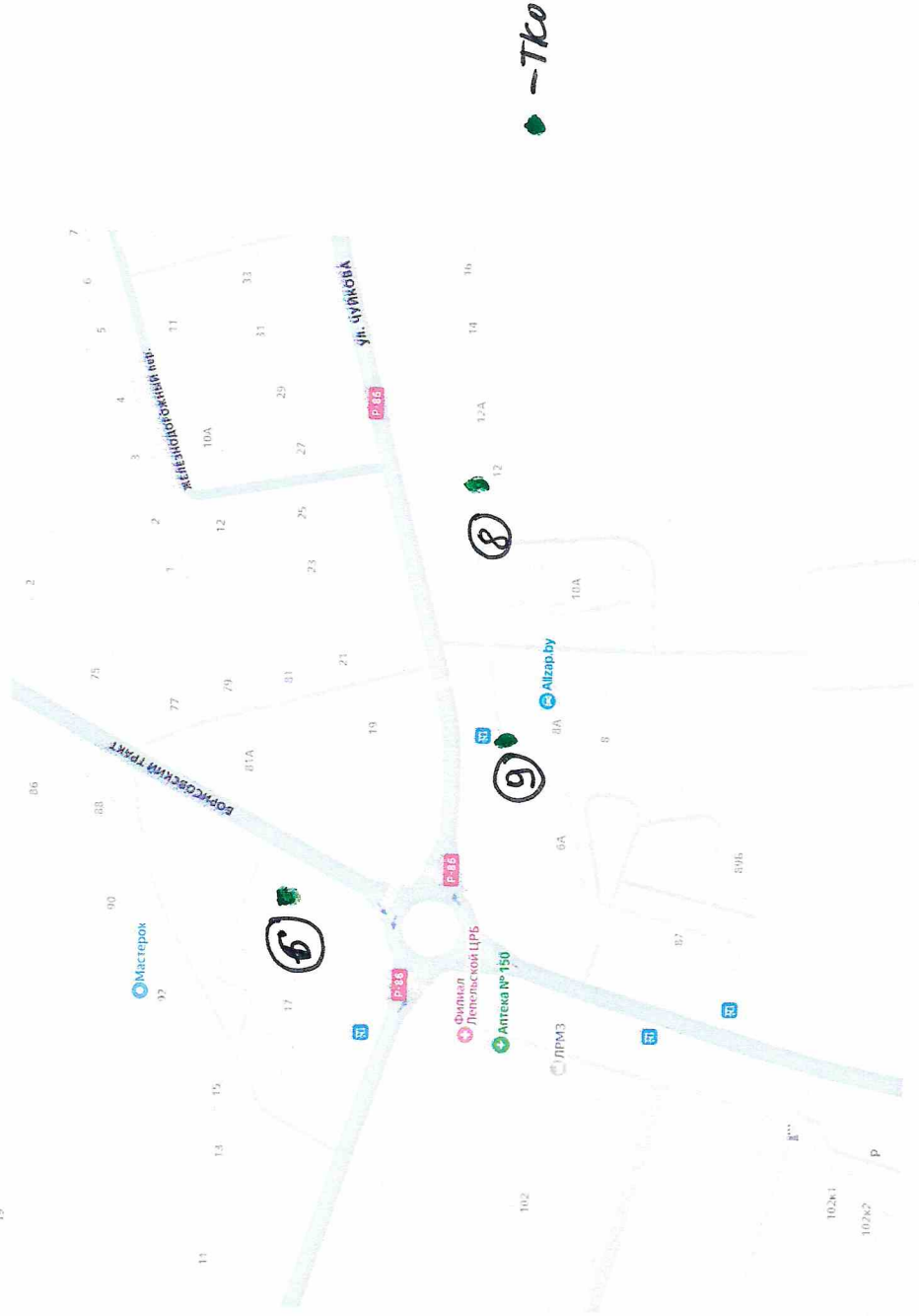


Мастер



В.В. Борисович

Карта-схема движения транспорта по маршрутному графику № 17




Мастер

В.В. Борисович

Карта-схема движения транспорта по маршрутному графику № 17

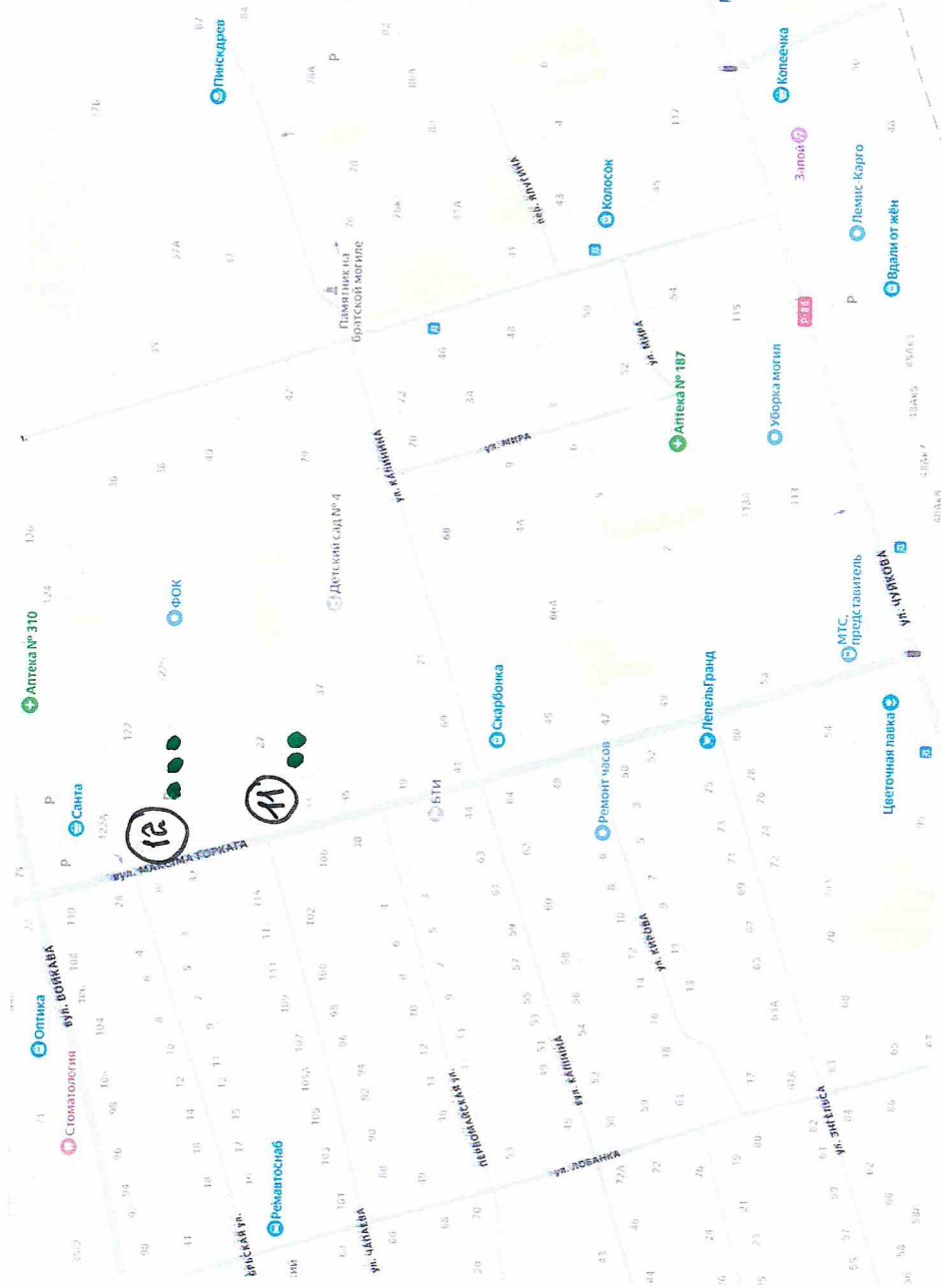


Мастер



В.В. Борисович

Карта-схема движения транспорта по маршрутному графику № 17



-7к0

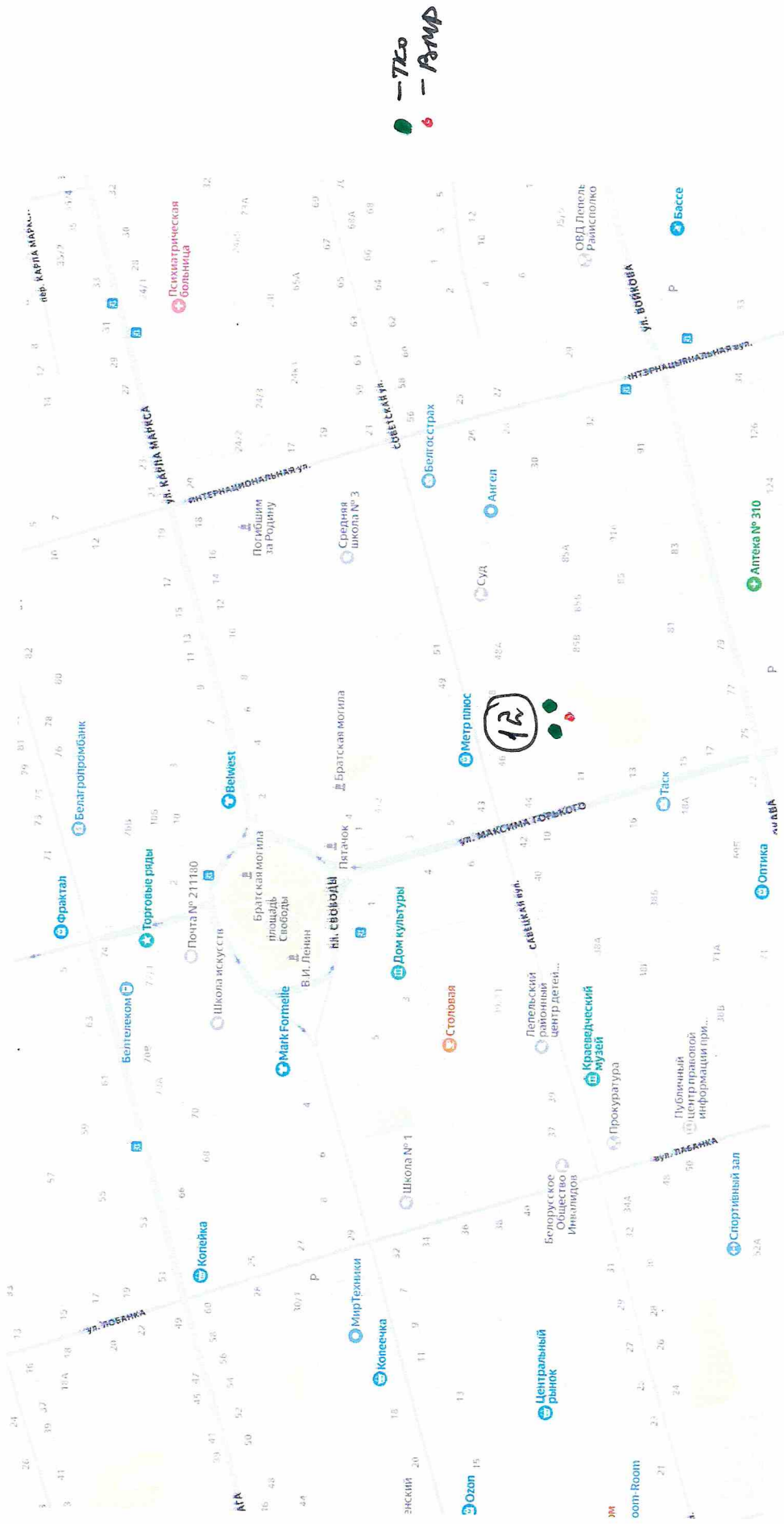
12

11

Мастер

В.В. Борисович

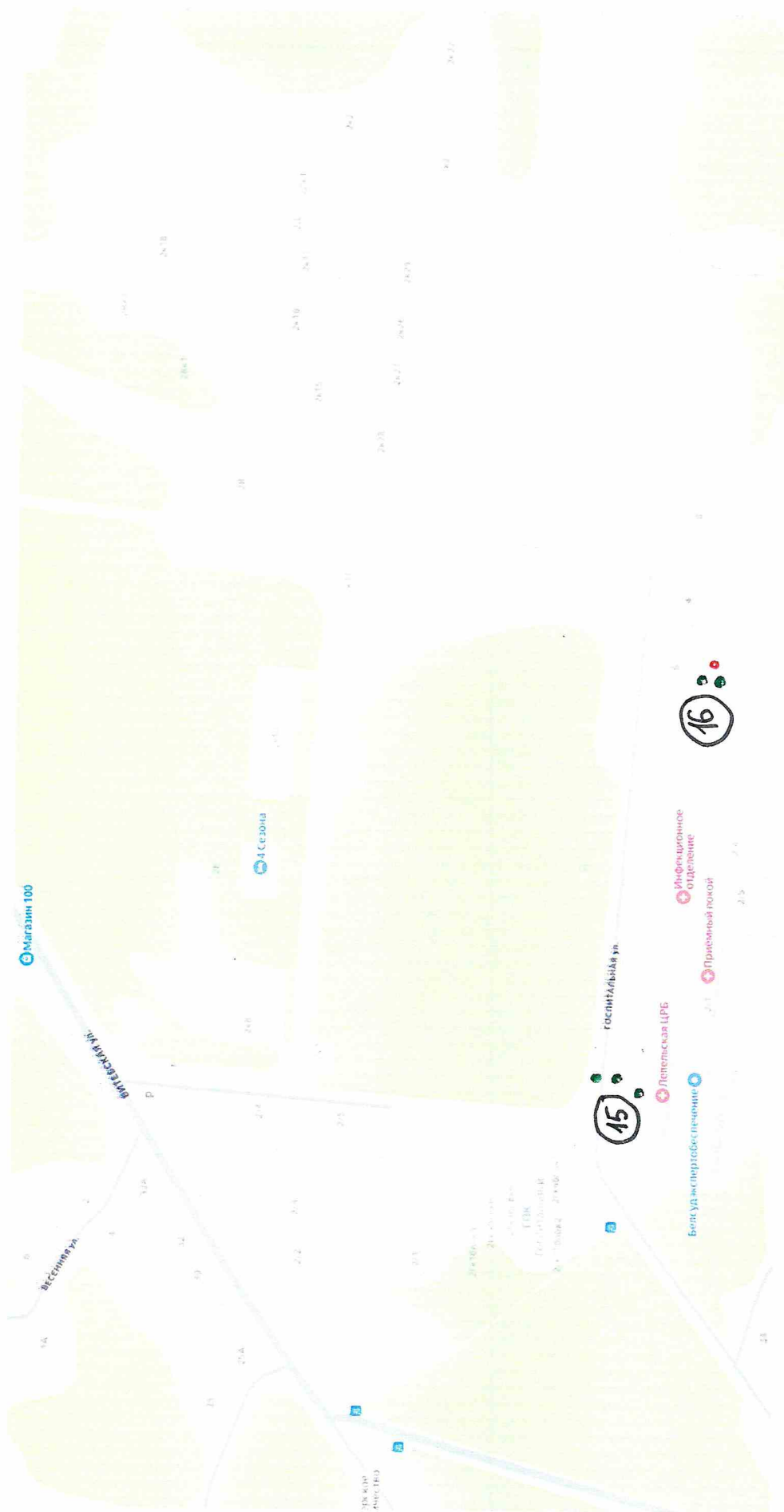
Карта-схема движения транспорта по маршрутному графику № 17



Мастер

В.В. Борисович

Карта-схема движения транспорта по маршрутному графику № 17



Мастер

В.В. Борисович

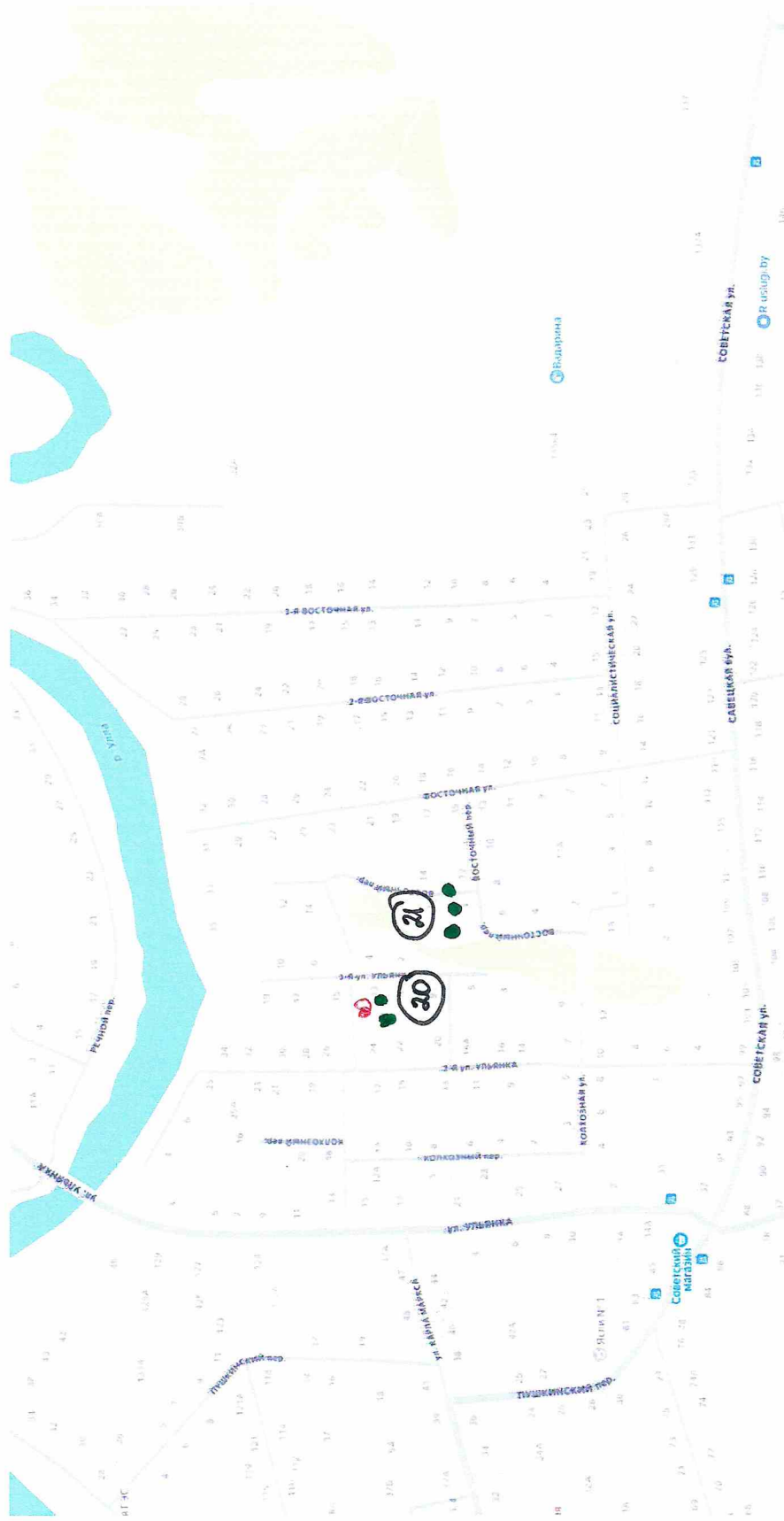
Карта-схема движения транспорта по маршрутному графику № 17



Мастер

В.В. Борисович

Карта-схема движения транспорта по маршрутному графику № 17



● - ТКО
● - ВМП

В.В. Борисович

Мастер